

Gemeinde Zierow

Beschlussvorlage

BV/10/22/080

öffentlich

Überwachung und Prüfung von Ingenieurbauwerken im Zuge von Straßen und Wegen; hier: Beschluss zur Vergabe von Ingenieurleistungen

<i>Organisationseinheit:</i> Bauwesen <i>Bearbeiter:</i> Sven Dietrich	<i>Datum</i> 21.04.2022 <i>Verfasser:</i> Dietrich, Sven
---	---

<i>Beratungsfolge</i>	<i>Geplante Sitzungstermine</i>	<i>Ö / N</i>
Bauausschuss der Gemeinde Zierow (Vorberatung)	11.05.2022	Ö
Gemeindevertretung Zierow (Entscheidung)	15.06.2022	Ö

Sachverhalt:

Gemäß DIN 1076 sind Ingenieurbauwerke regelmäßig, alle drei Jahre fachtechnisch zu prüfen. Der Eigentümer bzw. Baulastträger muss die Prüfungen veranlassen.

2022 stehen für einen Großteil der Brücken und Durchlässe der Gemeinde Zierow Hauptprüfungen im Sinne der DIN 1076 an.

Die Verwaltung empfiehlt, die Beauftragung eines fachtechnischen Ingenieurbüros für die 7 anfallenden Hauptprüfungen.

Eine Übersicht der anfallenden 7 Hauptprüfungen liegt als Anlage bei.

Mittel sind im Haushalt eingeplant.

Beschlussvorschlag:

Die Gemeindevertretung der Gemeinde Zierow beschließt,
1. die Beauftragung für die Prüfung von Ingenieurbauwerken im Gemeindegebiet durch ein fachtechnisches Ingenieurbüro.
2. die Ermächtigung des Bürgermeisters zur Beauftragung des wirtschaftlichsten Angebots.

Finanzielle Auswirkungen:

Beschreibung (bei Investitionen auch Folgekostenberechnung beifügen - u.a. Abschreibung, Unterhaltung, Bewirtschaftung)	
x	Finanzierungsmittel im Haushalt vorhanden.
x	durch Haushaltsansatz auf Produktsachkonto: 54101/56290000
	durch Mitteln im Deckungskreis über Einsparung bei Produktsachkonto:
	über- / außerplanmäßige Aufwendung oder Auszahlungen
	unvorhergesehen <u>und</u>
	unabweisbar <u>und</u>
	Begründung der Unvorhersehbarkeit und Unabweisbarkeit (insbes. in Zeiten vorläufiger Haushaltsführung auszufüllen):
Deckung gesichert durch	
	Einsparung außerhalb des Deckungskreises bei Produktsachkonto:
	Keine finanziellen Auswirkungen.

Anlage/n:

1	Brücken und Durchlässen in Zierow Übersicht öffentlich
2	Brücken und Durchlässen in Zierow (Karten, Bilder) öffentlich

Bauwerks-Nr.	Bauwerksbezeichnung	Bauwerksart	lichte Weite (m)	letzte Prüfung (Jahr/Art)	Note der letzten Prüfung	Maßnahmen	Prüfung 2022 (Art/durch wen) H=Hauptprüfung B= Besichtigung
Zier001	Durchlass i.Z.d. Strandweges für den Graben 11:0:1	Durchlass	1,97	2019 / E	3,3	Erneuerung im Rahmen der ökologischen Sanierung des Zierower Bachs	H / Ing. Büro
Zier002	Brücke über den Graben 11:0:1/1 von Zierow nach Eggerstorf	Durchlass	1,6	2019 / E	2,5,		H / Ing. Büro
Zier003	Durchlass i.Z.d. Straße von Eggerstorf nach Landstorf für den Graben 11:0:1	Durchlass	1,2	2019 / E	2,9	Instandsetzung im Rahmen der FNO	H / Ing. Büro
Zier004	Durchlass von Landstorf nach Zierow über den Graben 11:0:1/1/A	Durchlass	0,6	2019 / E	2,9		H / Ing. Büro
Zier007	Durchlass von Zierow nach Landstorf für den Graben 11:0:1/1/B	Durchlass	0,25	2019 / E	3,0	nach Rücksprache mit IBD und Bürgermeister besteht vorerst keine Dringlichkeit: wird zurückgestellt	B / AmtKW
Zier009	Durchlass von der Alten Ziegelei nach Landstorf für den Graben 11:0:1	Durchlass	1,2	2019 / E	2,5		H / Ing. Büro
Zier010	Durchlass von Zierow zur Alten Ziegelei für den Graben 11:0:1	Durchlass	0,9	2019 / E	2,3		H / Ing. Büro
Zier011	Durchlass von der Alten Ziegelei in den Wald für den Graben 11:0:1	Durchlass	0,8	2019 / E	2,4	bei Besichtigung nicht gefunden	B / AmtKW
Zier012	Fußgängerbrücke i.Z.d. Weges von Proseken nach Zierow über den Graben 11:0:1	Brücke	7,12	2021/H	4,0		geprüft in 2021
Zier013	Fußgängerbrücke von Proseken nach Zierow über den Graben 11:0:1	Brücke		2019 / E	4,0	Neubau geplant; gesperrt Brücke ist privat. Hinweis an Eigentümer ist erfolgt. Brücke wurde entfernt. Zukünftig keine Prüfung durch Gemeinde.	H / Ing. Büro
Zier014	Durchlass von Proseken nach Zierow im Zuge des Grabens 11:0:1	Durchlass	1	2019 / E	3,7	ist gesperrt; Instandsetzung im Rahmen der FNO	B / AmtKW
Zier015	Durchlass von Zierow nach Eggerstorf für den Graben 11:0:1	Durchlass	?	2019 / E	2,2		H / Ing. Büro
Zier016	Durchlass von Proseken in Richtung Zierow im Zuge des Grabens 11:0:1	Durchlass		2019 / E	3,5	nur provisorisch, solange DL 14 gesperrt ist. Danach wird DL 16 entfernt.	B / AmtKW

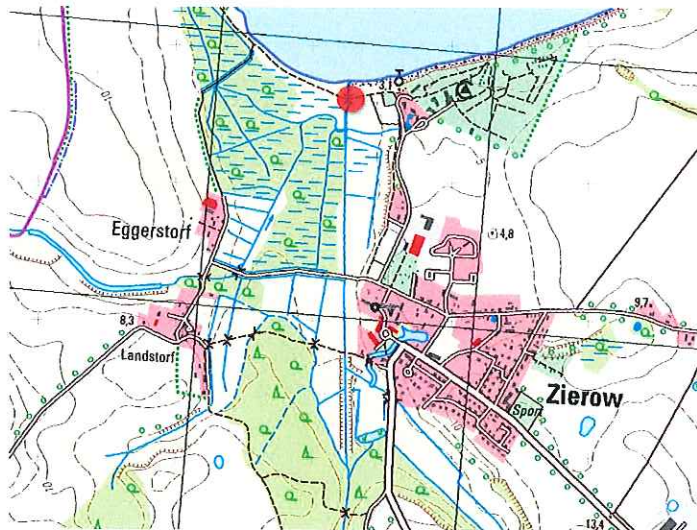


Titelblatt

Bauwerksbuch

nach DIN 1076

Bauwerksname **Durchlass i.Z.d. Strandweges für den Graben 11:0:1**
Teilbauwerksname
Nächst gelegener Ort **Zierow**
Verwaltung/Gemarkung **Zierow**





Titelblatt

Bauwerksbuch

nach DIN 1076

Bauwerksname **Brücke über den Graben 11:0:1/1**
Teilbauwerksname
Nächst gelegener Ort **Zierow**
Verwaltung/Gemarkung **Zierow**



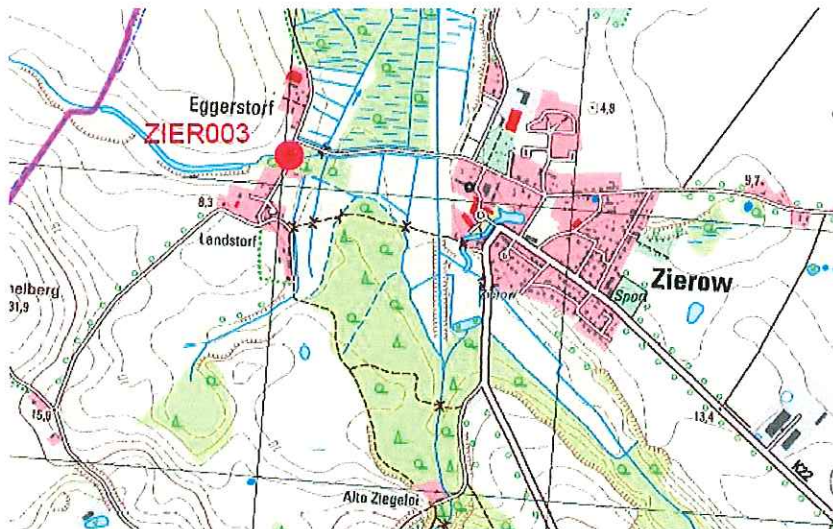


Titelblatt

Bauwerksbuch

nach DIN 1076

Bauwerksname **Durchlass für den Graben 11:0:1/1**
Teilbauwerksname
Nächst gelegener Ort **Eggerstorf**
Verwaltung/Gemarkung **Zierow**



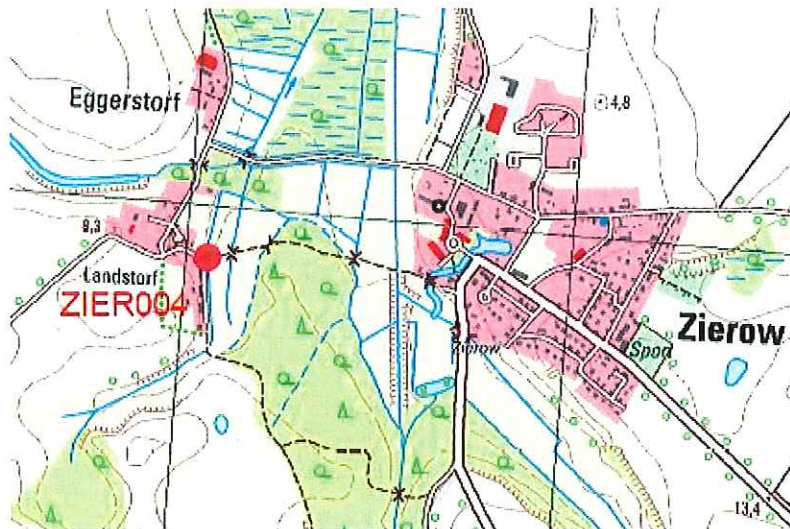


Titelblatt

Bauwerksbuch

nach DIN 1076

Bauwerksname **Durchlass für den Graben 11:0:1/1/A**
Teilbauwerksname
Nächst gelegener Ort **Landstorf**
Verwaltung/Gemarkung **Zierow**



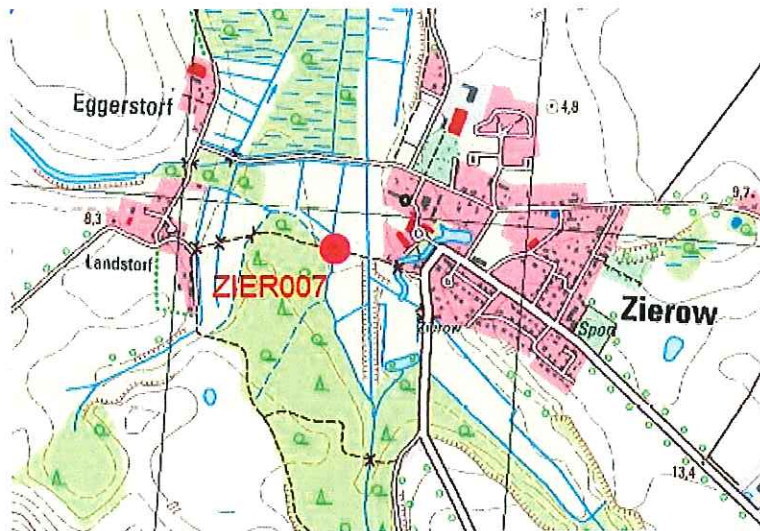


Titelblatt

Bauwerksbuch

nach DIN 1076

Bauwerksname **Durchlass für den Graben 11:0:1/1/B**
Teilbauwerksname
Nächst gelegener Ort **Zierow**
Verwaltung/Gemarkung **Zierow**



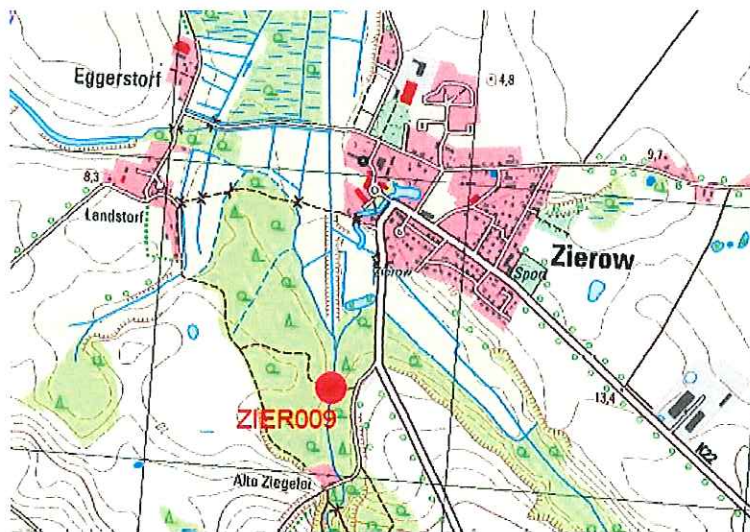


Titelblatt

Bauwerksbuch

nach DIN 1076

Bauwerksname **Durchlass für den Graben 11:0:1**
Teilbauwerksname
Nächst gelegener Ort **Zierow**
Verwaltung/Gemarkung **Zierow**



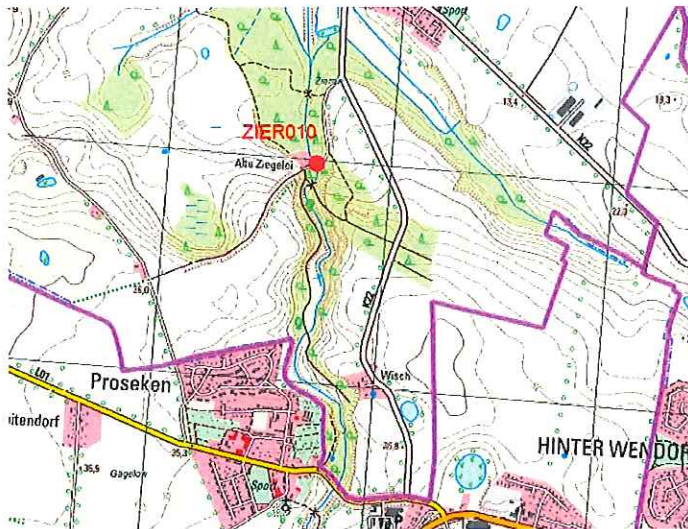


Titelblatt

Bauwerksbuch

nach DIN 1076

Bauwerksname **Durchlass für den Graben 11:0:1**
Teilbauwerksname
Nächst gelegener Ort **Zierow**
Verwaltung/Gemarkung **Zierow**



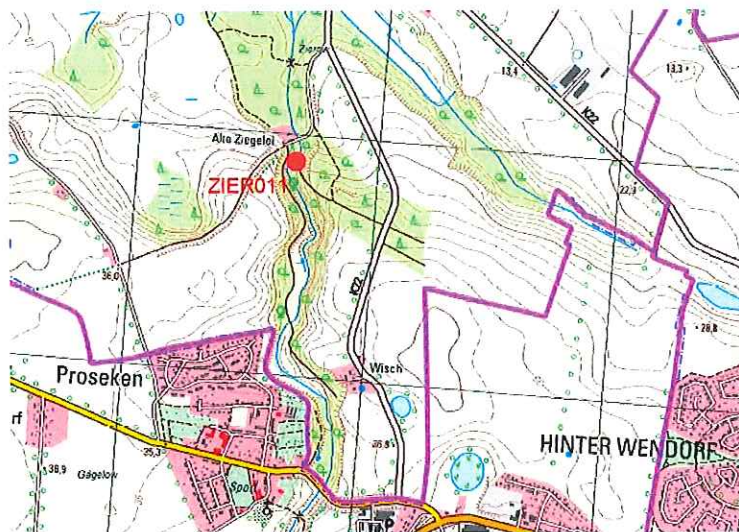


Titelblatt

Bauwerksbuch

nach DIN 1076

Bauwerksname **Durchlass für den Graben 11:0:1**
Teilbauwerksname
Nächst gelegener Ort **Zierow**
Verwaltung/Gemarkung **Zierow**





Titelblatt

Bauwerksbuch

nach DIN 1076

Bauwerksname **Fußgänger Brücke über den Graben 11:0:1**
Teilbauwerksname
Nächst gelegener Ort **Proseken**
Verwaltung/Gemarkung **Zierow**



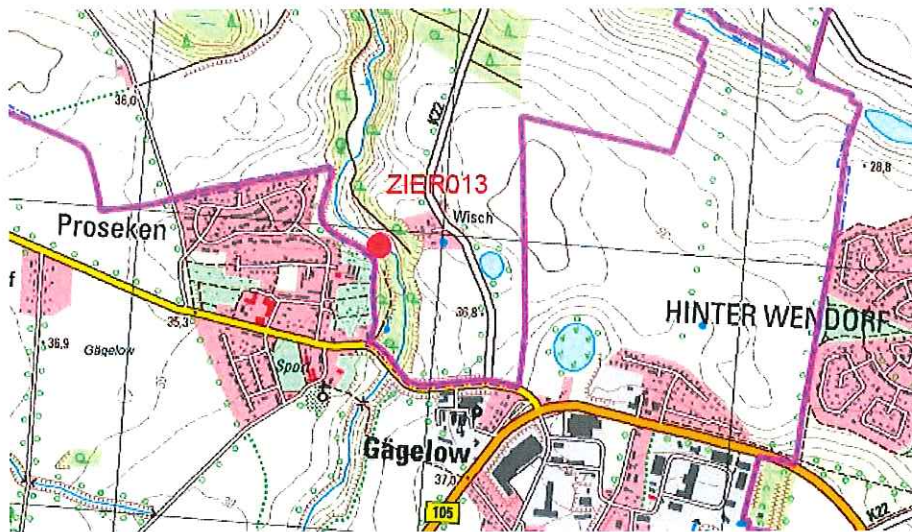


Titelblatt

Bauwerksbuch

nach DIN 1076

Bauwerksname **Fußgänger Brücke über den Graben 11:0:1**
Teilbauwerksname
Nächst gelegener Ort **Proseken**
Verwaltung/Gemarkung **Zierow**





Titelblatt

Bauwerksbuch

nach DIN 1076

Bauwerksname **Durchlass im Zuge des Graben 11:0:1**
Teilbauwerksname
Nächst gelegener Ort **Proseken**
Verwaltung/Gemarkung **Zierow**





Titelblatt

Bauwerksbuch

nach DIN 1076

Bauwerksname **Durchlass für Graben 11:0:1**
Teilbauwerksname
Nächst gelegener Ort **Zierow**
Verwaltung/Gemarkung **Zierow**

