# Stadt Klütz

**Mitteilungsvorlage**
SV Klütz/20/-5
öffentlich

# Parkraumkonzept der Stadt Klütz für die Schloßstraße und Bahnhofstraße hier: Sachstandsmitteilung

| *Organisationseinheit:* | *Datum* |
|---|---|
| Bürgeramt | 13.01.2022 |
| *Bearbeiter:* | *Verfasser:* |
| Arne Longerich | Arne Longerich |

| *Beratungsfolge* | *Geplante Sitzungstermine* | *Ö / N* |
|---|---|---|
| Wirtschafts-, Tourismus- und Umweltausschuss der Stadt Klütz (Anhörung) | | Ö |

**Sachverhalt:**

Der Wirtschafts-, Tourismus- und Umweltausschuss hat in seiner letzten Sitzung am 14. Dezember 2021 über das Parkraumkonzept der Stadt Klütz für die Schloßstraße und Bahnhofstraße beraten. Die Verwaltung wurde beauftragt zu prüfen, ob das halbseitige Parken auf dem Gehweg notwendig ist.
Die Verwaltung hat die Straßenbreite in der Schloßstraße an mehreren Standorten ermittelt (s. Anlage). Nach Rücksprache mit der Straßenverkehrsbehörde des Landkreises Nordwestmecklenburg ist es möglich, im Bereich zwischen Höhe Hausnummer 21 bis zur Bahnhofstraße das Parken einseitig auf der Straße zu erlauben. Die Durchfahrtsbreite für Einsatzfahrzeuge und Ver- Entsorgungsfahrzeuge ist gegeben.

Somit kann der Beschlussempfehlung des Wirtschafts-, Tourismus- und Umweltausschusses vom 14. Dezember 2021 gefolgt werden.
In der Anlage befindet sich der überarbeitete Beschilderungsplan und das neue Parkraumkonzept zur Kenntnisnahme.

**Finanzielle Auswirkungen:**

| Beschreibung (bei Investitionen auch Folgekostenberechnung beifügen - u.a. Abschreibung, Unterhaltung, Bewirtschaftung) | |
|---|---|
| | |
| | Finanzierungsmittel im Haushalt vorhanden. |
| | durch Haushaltsansatz auf Produktsachkonto: |
| | durch Mitteln im Deckungskreis über Einsparung bei Produktsachkonto: |
| | |
| | über- / außerplanmäßige Aufwendung oder Auszahlungen |
| | unvorhergesehen und |
| | unabweisbar und |
| | Begründung der Unvorhersehbarkeit und Unabweisbarkeit (insbes. in Zeiten vorläufiger Haushaltsführung auszufüllen): |

| | |
|---|---|
| | |
| Deckung gesichert durch | |
| | Einsparung außerhalb des Deckungskreises bei Produktsachkonto: |
| | |
| | Keine finanziellen Auswirkungen. |

**Anlage/n:**

| | |
|---|---|
| 1 | Verkehrszeichenplan und Aufstellungsplan öffentlich |
| 2 | 20220126-094315 öffentlich |

# Parkkonzept für die Schloßstraße der Stadt Klütz

Verkehrszeichen Zone-A:
30 km / h mit eingeschr. Haltverbotszone (Anfang):

| *Bild* | *Verkehrszeichen* | *Bedeutung* |
|---|---|---|
| | Verkehrszeichen 274-30<br><br>(steht bereits) | Zulässige Höchstgeschwindigkeit<br><br>*hier: 30 km/ h* |
| | Verkehrszeichen 290.1 | Beginn eines eingeschränkten Haltverbotes für eine Zone |

Verkehrszeichen 1:

| *Bild* | *Verkehrszeichen* | *Bedeutung* |
|---|---|---|
| | Verkehrszeichen 283-10 | absolutes Haltverbot Anfang |
| | Verkehrszeichen 1042-31 | *Zusatzzeichen zum o.g. VZ*<br><br>*hier: mittwochs 6-8 h* |
| | Verkehrszeichen 315-56 | Parken auf dem Gehweg halbseitig in Fahrtrichtung rechts Anfang |
| | Verkehrszeichen 1032-31 | *hier: entsprechend Regelung in Parkgebührenordnung* |

Verkehrszeichen 2:

| *Bild* | *Verkehrszeichen* | *Bedeutung* |
|---|---|---|
| | Verkehrszeichen 283-20 | absolutes Haltverbot<br>Ende |
| 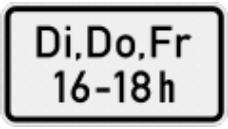 | Verkehrszeichen 1042-31 | *Zusatzzeichen zum o.g. VZ*<br><br>*hier: mittwochs 6-8 h* |
| | Verkehrszeichen 315-57 | Parken auf dem Gehweg halbseitig in Fahrtrichtung rechts Ende |
| | Verkehrszeichen 1032-31 | *hier: entsprechend Regelung in Parkgebührenordnung* |

Verkehrszeichen 3, Verkehrszeichen 5, Verkehrszeichen 7:

| *Bild* | *Verkehrszeichen* | *Bedeutung* |
|---|---|---|
| | Verkehrszeichen 283-10 | absolutes Haltverbot<br>Anfang |
| 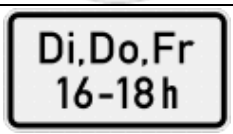 | Verkehrszeichen 1042-31 | *Zusatzzeichen zum o.g. VZ*<br><br>*hier: mittwochs 6-8 h* |
| | Verkehrszeichen 1032-31 | *hier: entsprechend Regelung in Parkgebührenordnung* |

Verkehrszeichen 2, Verkehrszeichen 4, Verkehrszeichen 6 und Verkehrszeichen 8:

| *Bild* | *Verkehrszeichen* | *Bedeutung* |
|---|---|---|
| | Verkehrszeichen 283-20 | absolutes Haltverbot<br>Ende |
| 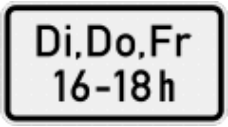 | Verkehrszeichen 1042-31 | *Zusatzzeichen zum o.g. VZ*<br><br>*hier: mittwochs 6-8 h* |
| | Verkehrszeichen 1032-31 | *hier: entsprechend Regelung in Parkgebührenordnung* |

Verkehrszeichen Zone-E:

| *Bild* | *Verkehrszeichen* | *Bedeutung* |
|---|---|---|
| | Verkehrszeichen 290.2 | Ende eines eingeschränkten Haltverbotes für eine Zone |

Verkehrszeichen 30 km/h:

| | | |
|---|---|---|
| | Verkehrszeichen 274-30<br><br>(steht bereits) | Zulässige Höchstgeschwindigkeit<br><br>*hier: 30 km/ h* |

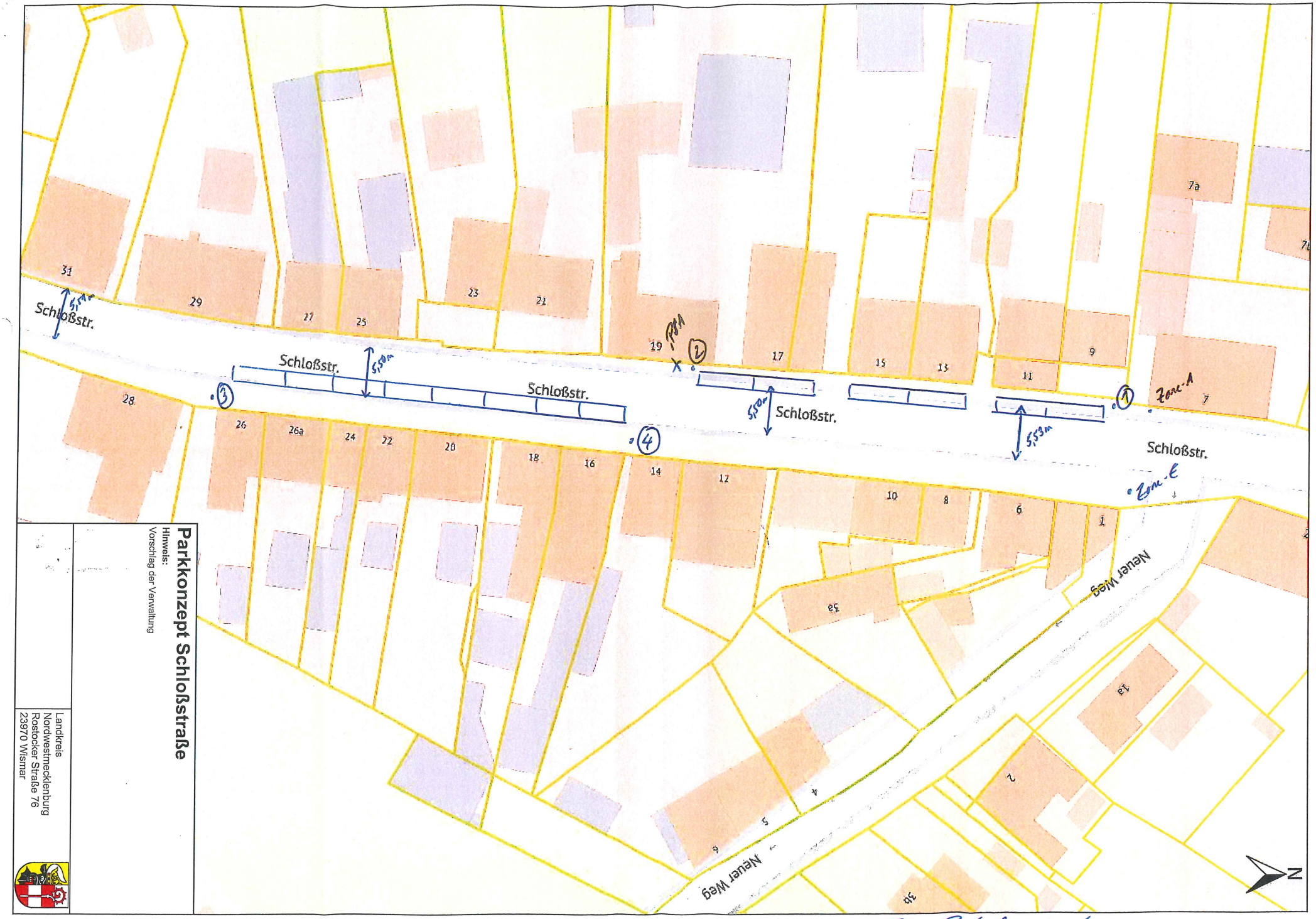


PPA = Parkscheinautomat

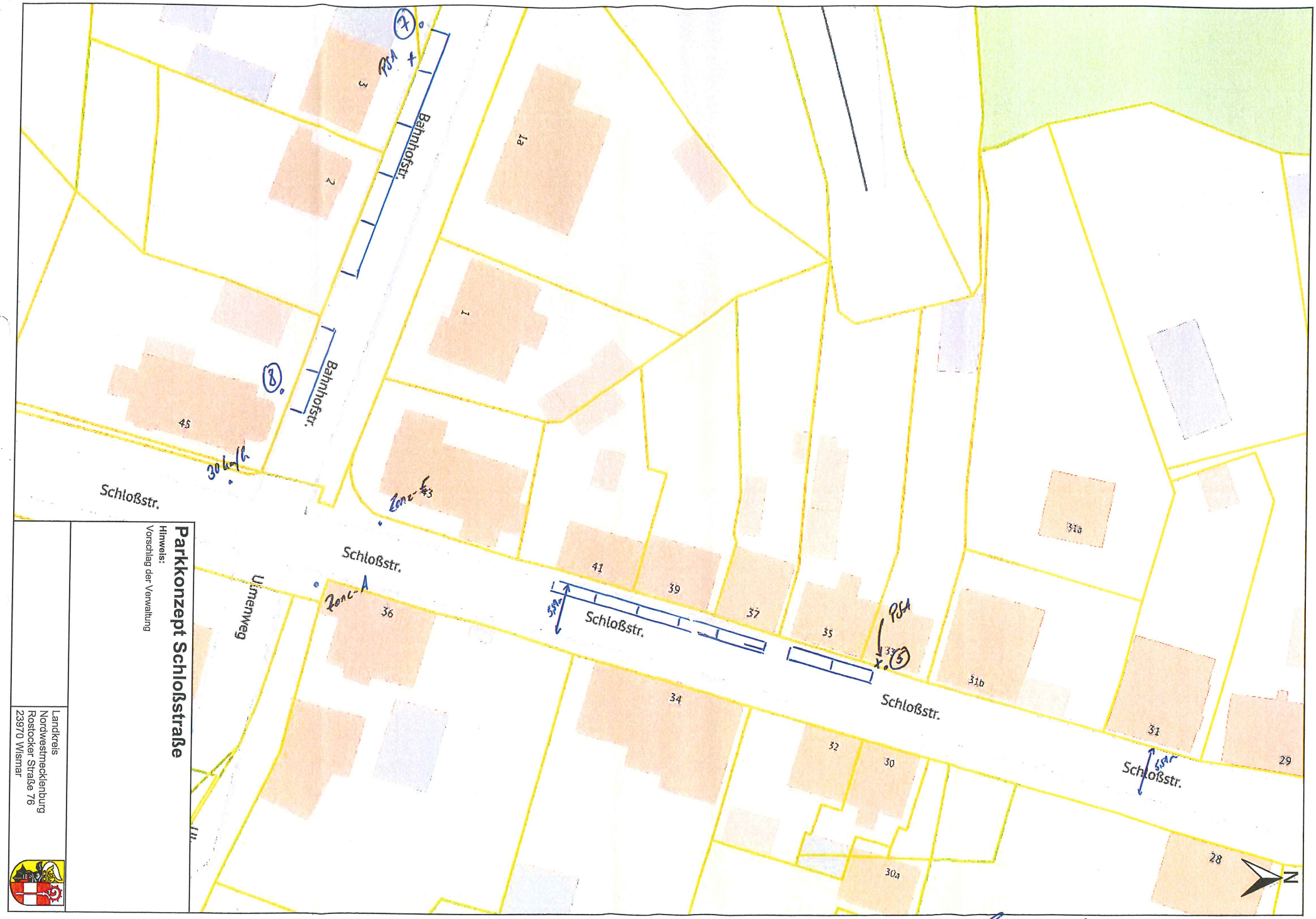


PSA = Parkscheinautomat