

Satzung über den Bebauungsplan Nr. 13 der Gemeinde Hohenkirchen für einen Teilbereich der Ortslage Wohlenhagen

M 1 : 2.500

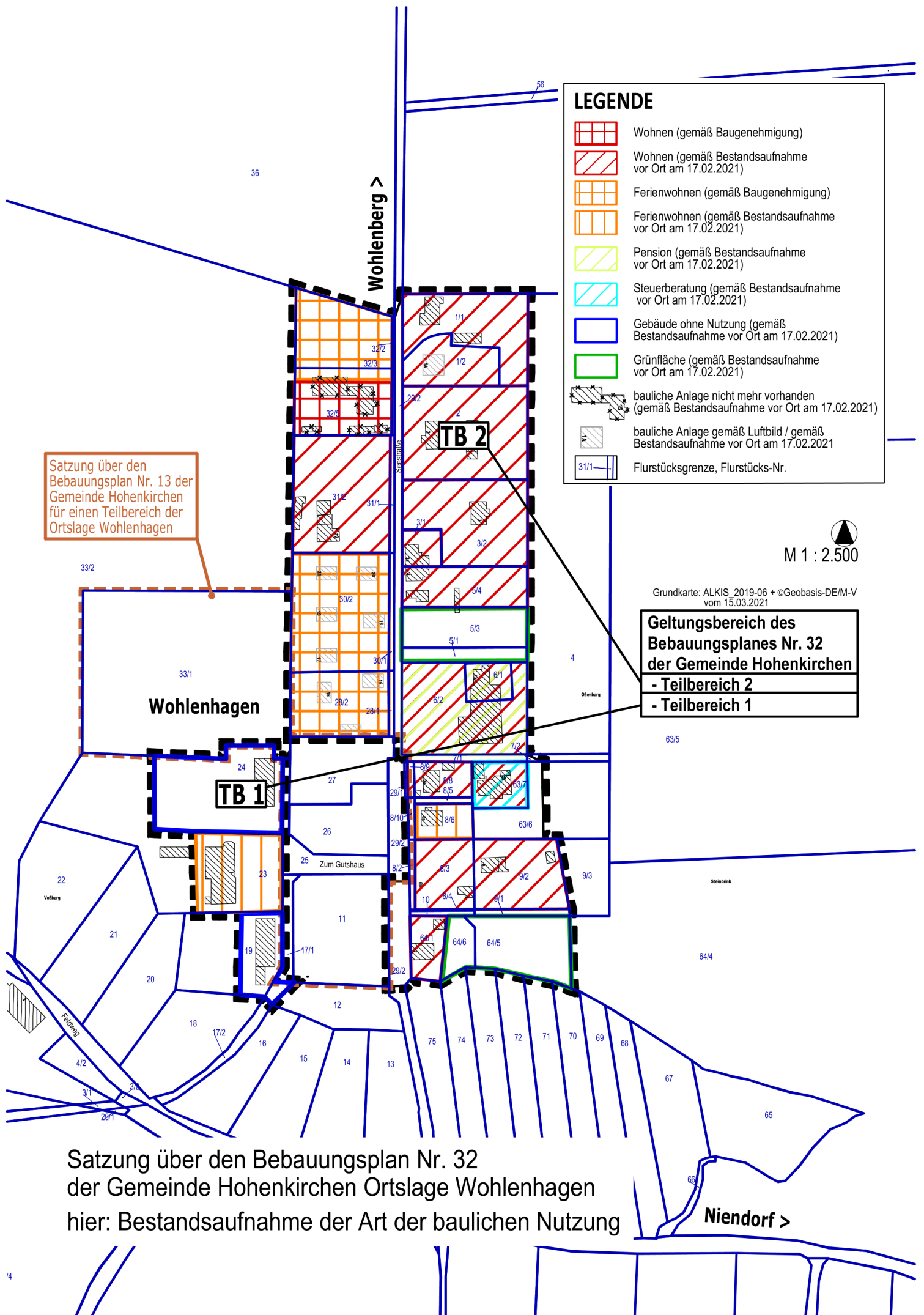
Grundkarte: ALKIS 2019-06 + ©Geobasis-DE/M-V vom 15.03.2021

Geltungsbereich des Bebauungsplanes Nr. 32 der Gemeinde Hohenkirchen
 - Teilbereich 2
 - Teilbereich 1

LEGENDE

- Wohngebiet (§ 4 BauNVO)
- Sondergebiet, Ferienhäuser (§10 Abs. 4 BauNVO)
- Mischgebiet (§ 6 BauNVO)
- bauliche Anlage nicht mehr vorhanden (gemäß Bestandsaufnahme vor Ort am 17.02.2021)
- bauliche Anlage gemäß Luftbild / gemäß Bestandsaufnahme vor Ort 17.02.2021
- Flurstücksgrenze, Flurstücks-Nr.

Satzung über den Bebauungsplan Nr. 32 der Gemeinde Hohenkirchen Ortslage Wohlenhagen
 hier: Planungsziel: Art der baulichen Nutzung
 Bearbeitungsstand: 15.03.2021



LEGENDE

	Wohnen (gemäß Baugenehmigung)
	Wohnen (gemäß Bestandsaufnahme vor Ort am 17.02.2021)
	Ferienwohnen (gemäß Baugenehmigung)
	Ferienwohnen (gemäß Bestandsaufnahme vor Ort am 17.02.2021)
	Pension (gemäß Bestandsaufnahme vor Ort am 17.02.2021)
	Steuerberatung (gemäß Bestandsaufnahme vor Ort am 17.02.2021)
	Gebäude ohne Nutzung (gemäß Bestandsaufnahme vor Ort am 17.02.2021)
	Grünfläche (gemäß Bestandsaufnahme vor Ort am 17.02.2021)
	bauliche Anlage nicht mehr vorhanden (gemäß Bestandsaufnahme vor Ort am 17.02.2021)
	bauliche Anlage gemäß Luftbild / gemäß Bestandsaufnahme vor Ort am 17.02.2021
	Flurstücksgrenze, Flurstücks-Nr.

Satzung über den Bebauungsplan Nr. 13 der Gemeinde Hohenkirchen für einen Teilbereich der Ortslage Wohlenhagen

M 1 : 2.500

Grundkarte: ALKIS 2019-06 + ©Geobasis-DE/M-V vom 15.03.2021

Geltungsbereich des Bebauungsplanes Nr. 32 der Gemeinde Hohenkirchen
 - Teilbereich 2
 - Teilbereich 1

Satzung über den Bebauungsplan Nr. 32 der Gemeinde Hohenkirchen Ortslage Wohlenhagen hier: Bestandsaufnahme der Art der baulichen Nutzung

Satzung über den Bebauungsplan Nr. 24 der Gemeinde Hohenkirchen für die Ferienanlage in südöstlicher Arrondierung von Campingplatz, Bungalowsiedlung und Gemeinschaftssiedlung "Liebeslaube" - Blaue Wiek II

Städtebauliches Konzept


















GRZ 0,3
 TH_{max} 4,00
 FH_{max} 9,80
 H_{max} 4,00m

▲
 M 1 : 1.000

LEGENDE

Städtebauliches Konzept

-  Geltungsbereich des Bebauungsplanes Nr. 24
-  geplante Baugrundstücke / geplante Gebäude; ohne Normcharakter
-  Grünfläche Schutzpflanzung
-  Straßenbegleitgrün
-  Regenwasserrückhaltefläche
-  öffentliche Straßenverkehrsfläche
-  öffentlicher verkehrsberuhigter Bereich
-  private Verkehrsfläche
-  befestigter Gehweg
-  öffentlicher Geh- und Radweg mit Bankett
-  Ausgleichsfläche
-  vorhandene Flurstücksgrenze, Flurstücksnummer
-  Bemaßung in Metern
-  Größen der geplanten Grundstücke in qm und lfd. Nr. / Zufahrt Grundstücke; ohne Normcharakter
-  Baum Erhaltung / Neuanpflanzung / Rodung