

Gemeinde Hohenkirchen

Mitteilungsvorlage	Vorlage-Nr: GV Hokir/19/13971			
Federführend: Bauwesen	Status: öffentlich Datum: 29.10.2019 Verfasser: Hettenhaußen, Antje			
Stand der Arbeitsgruppen "Neugestaltung Strandbereich" und "Besucherlenkung durch Hohenkirchen"				
Beratungsfolge:				
Gremium	Teilnehmer	Ja	Nein	Enthaltung
Gemeindevertretung Hohenkirchen				

Sachverhalt:

Auf der Sitzung der Gemeindevertretung der Gemeinde Hohenkirchen am 25.07.2019 wurde die Bildung von 2 Arbeitsgruppen beschlossen.

Die erste Arbeitsgruppe soll einen unterstützenden Beitrag zur Thematik „Neugestaltung Strandbereich“ leisten.

Die zweite Arbeitsgruppe befasst sich mit dem Thema „Besucherlenkung in der Gemeinde Hohenkirchen“.

Auf mittlerweile drei Workshops haben sich die Arbeitsgruppen getroffen und die Themen innerhalb der Arbeitsgruppe aber auch im Austausch miteinander erarbeitet. Unterstützt wurden die AGs durch den Bürgermeister und das Planungsbüro Mahnel sowie b&o Ingenieure.

Besucherlenkung:

Die AG hat fünf Wegerouten im Gemeindegebiet festgelegt (z.B. die Route „Kaiser Wilhelm Blick“). Diese werden mit historischen Informationen und interessanten Orten verknüpft. Am 05.11.19 wird der 4. Workshop der AG stattfinden, um die Verortung der Wegebeschilderung zu klären. Zur Abstimmung mit dem Landkreis ist auch Frau Sack, die Rad-, Reit- und Wanderwege-Beauftragte des Landkreises, eingeladen.

Strandneugestaltung:

Die AG hat sich intensiv mit der Verbesserung des Strandbereichs Wohlenberger Wiek auseinandergesetzt. Dazu gehören die Strandaufgänge, welche neben komfortablen Strandhütten auch einen barrierefreien Strandzugang ermöglichen sollen. Auch die Parksituation im Bereich Liebeslaube, die Einfahrt zum Campingplatz Liebeslaube und die Überquerung der L01 gehört zu den Themen der AG. So soll beispielsweise an der Abzweigung Strandstraße Niendorf eine Ampel installiert werden und die Einfahrt zum Campingplatz soll verschoben werden. Dazu findet am 30.11.19 ein Erörterungstermin im Straßenbauamt Schwerin statt. Anschließend werden Fragen des Küstenschutzes mit dem Staatlichen Amt für Landwirtschaft und Umwelt geklärt.

Anlagen:

Besucherlenkung:

- Karte Wegerouten
- Übersicht der Orte von Interesse

- Strandneugestaltung:
- Karte Strand und Übergänge



Legende

- ★ Ostseeküsten Radweg
- regionaler Wanderweg
- Europ. Fernwanderweg
- Gemeindegrenze
- Gastronomie (Lage ungenau)
- denkmalgeschützte Gebäude (Lage ungenau)
- Spielplätze (Lage ungenau)
- Golfplatz
- Rastpunkte (Lage ungenau)
- Parkplätze (Lage ungenau)
- Fahrradverleih (Lage ungenau)
- Schanze
- Großsteingrab (Lage ungenau)
- ▲ Campingplätze
- Unterkünfte (Lage ungenau)
- Reiterhöfe (Lage ungenau)
- ▲ E-Bike Ladestationen (Lage ungenau)
- Hundestrand
- Dorfplatz (Lage ungenau)
- Ranger (Lage ungenau)
- Ziel: Kletterpark (Lage ungenau)
- Ziel: Rastplatz (Lage ungenau)
- besonderes natürliches Element
- Seezeichen (Lage ungenau)
- Minigolf
- Kartbahn
- Bushaltestelle
- Surfschule
- Backhaus
- Nahversorger (Lage ungenau)
- Ziel: HotSpot (Lage ungenau)
- Ziel: Gastronomie (Lage ungenau)
- Ziel: Dorfplatz (Lage ungenau)

Zwischenergebnisse Workshop (23.09.2019) Arbeitsgruppe Besucherlenkung

- Markante Punkte
- Nr. 1 Gerichtsberg
- Nr. 2 Mühlenberg
- Nr. 3 Galgenberg
- Nr. 4 Backsteinkirche
- Nr. 5 Fierdsberg
- Nr. 6 Gösseiberg
- Aussichtspunkte
- Nr. 1 "Mühlenberg"
- Nr. 2 "Fierdsberg"
- Nr. 3 "Evestorfer Forst"
- Nr. 4 "Seezeichen"
- Nr. 5 "Fichtenkopf"
- Nr. 6 "von Alt Jassewitz"
- Nr. 7 "Stadtweg zw. Beckerwitz und Abzw. Alt Jassewitz Richtung Hohen Wieschendorf"
- F Festungsanlagen

Rundwege

- Nr. 1 Rundweg 1 "Hinter der Wiek"
- Nr. 2 Rundweg 2 "Berg und Tal" auch "Kaiser-Wilhelm Route"
- Nr. 3 Rundweg 3 "Rund um den Gerichtsberg"
- Nr. 4 Rundweg 4 "Rund um die Huk" 4a "Kleiner Huk-Weg"
- Nr. 5 Rundweg 5 "Am Gösseiberg"
- Nr. 6 Postkutschweg
- Reitwege

**Konzeptstudie für eine Besucherlenkung
in der Gemeinde Hohenkirchen**

Wegenetz
Hauptkarte

 Planungsbüro Mahnel <small>Rudolf-Breitschad-Str. 11 23856 Grevesand</small>	<small>Quelle: GDI-MV (DOP, DVG)</small> <small>Stand: Oktober 2019</small>	
--	--	--



Förderprojekt 2019 Besucherlenkung Hohekirchen - "POI's" (Points of Interest (Orte von Interesse) für Beschilderung

Was ist im jeweiligen Ort und muss angezeigt werden

prüfen auf Aktualität/Richtigkeit

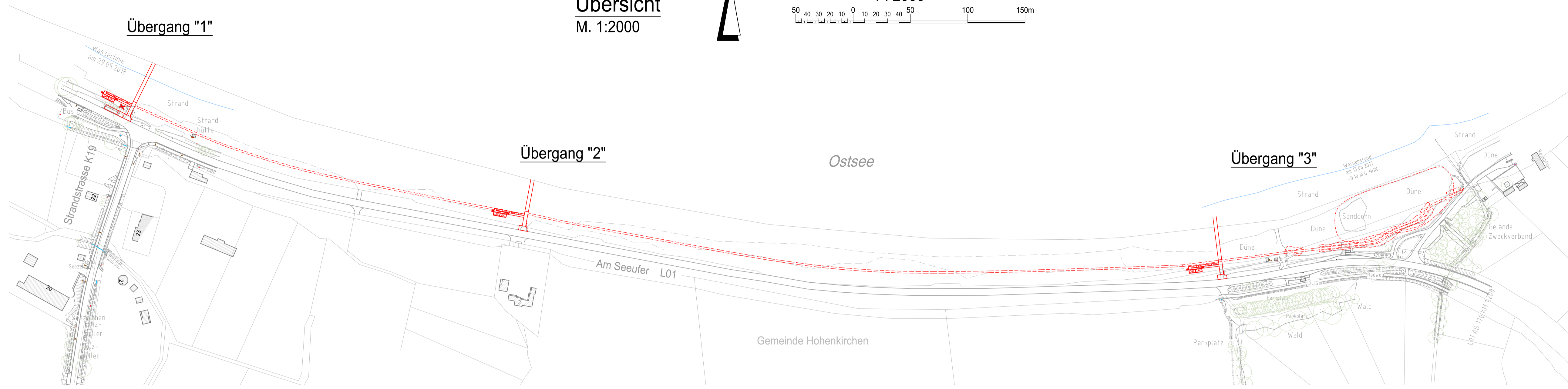
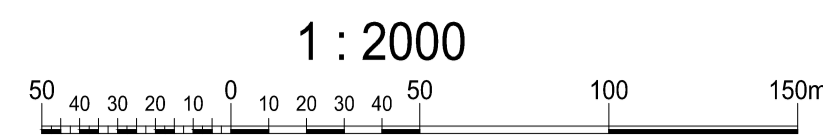

blau = in Planung/ Ziel

Ziele	Hohenkirchen	Beckerwitz	Beckerwitz-Ausbau	Hohen Wieschendorf	Alt Jassewitz	Neu Jassewitz	Wohlenhagen	Gramkow	Niendorf	Wahrstorf	Gross Walmstorf	Manderow
Gastronomie		Gaststätte "Zur Ostsee"		Italiener				X Alter Speicher	Bella Italia, Ostseewelle, Butjes Grill & Bar, Tamila Beach Club, Nahversorger (Camp.)			
Badestrand	(X)	X	(X)	X			(X)	X	X	(X)		
Hundestrand		X	X						X			
Rastplätze	Wanderhütte Richtung Manderow	eine außerhalb, eine(innerhalb)				Ziel am Kunstweg						X
Sport-/Spielplätze	X	X		Golfplatz					X	X		
Unterkünfte	X	X	X Blaue Wiek	X	X	X	X	X	X	X		X
Reiterhöfe								X				X
Sehenswertes	offene Backsteinkirche	Feuerwehr, Imker Laden		Bades Huk -Marina Hohen Wieschendorf, Salzwiese, Vögel (Info), Minigolf, Schwedenschanze, Leutzeichen (Info)	Jamelner Teich, Backhaus, Rastplatz, Hainbuchenwald	Kunstweg, alter Agrarflugplatz	Altes Gutshaus	Glantz Erdbeer- und Himbeerfeld zum Pflücken, Kartbahn	KinderMotor-Land, Meerleben, Feldsteinscheune	altes Gutshaus	Lüneburger Ritterschaft, Gutsanlage(repräsentativ)	
Aussichtspunkte	2x (Rundblick Kirche; auf Weg)		X	X			X		X	X	X	X
E-Bike Ladestationen			Blaue Wiek	eheml. Golfhotel				Alter Speicher	Campingplatz			
Fahrradverleih			Blaue Wiek	ehemal. Golfhotel				Camp. Liebeslaube				
HotSpots	Ziel							Masten	Masten			
Informationen	In allen Bushäuschen	In allen Bushäuschen	In allen Bushäuschen	In allen Bushäuschen	In allen Bushäuschen	In allen Bushäuschen	In allen Bushäuschen	auf Parkplatz	In allen Bushäuschen	In allen Bushäuschen	In allen Bushäuschen	In allen Bushäuschen
Informationen aus der Rad- und Wanderkarte Kompass												
Seezeichen (Leuttürme) / Schwedenschancen				X								
Denkmäler (Infotafeln)	Wohnh., Pfarrhof, Kirche --> Infotafel	Wohnh., Büdnerei, Bauernhaus, Stellmacherei	Villa (DJH) (Info: Gräfin v. Hagen)		Bauernhaus, Scheune		Wegweiserstein, Vermessungsstein	Gutsanlage		Bauernhof, ehem. Kuhstall	Schnitterkaserne, Gutsanlage mit Park	Gutsanlage
Grabhügel; Schanze / Ringwall							Großsteingrab				X	
Großsteingrab	Am Postkutschenweg bei Barendorf											

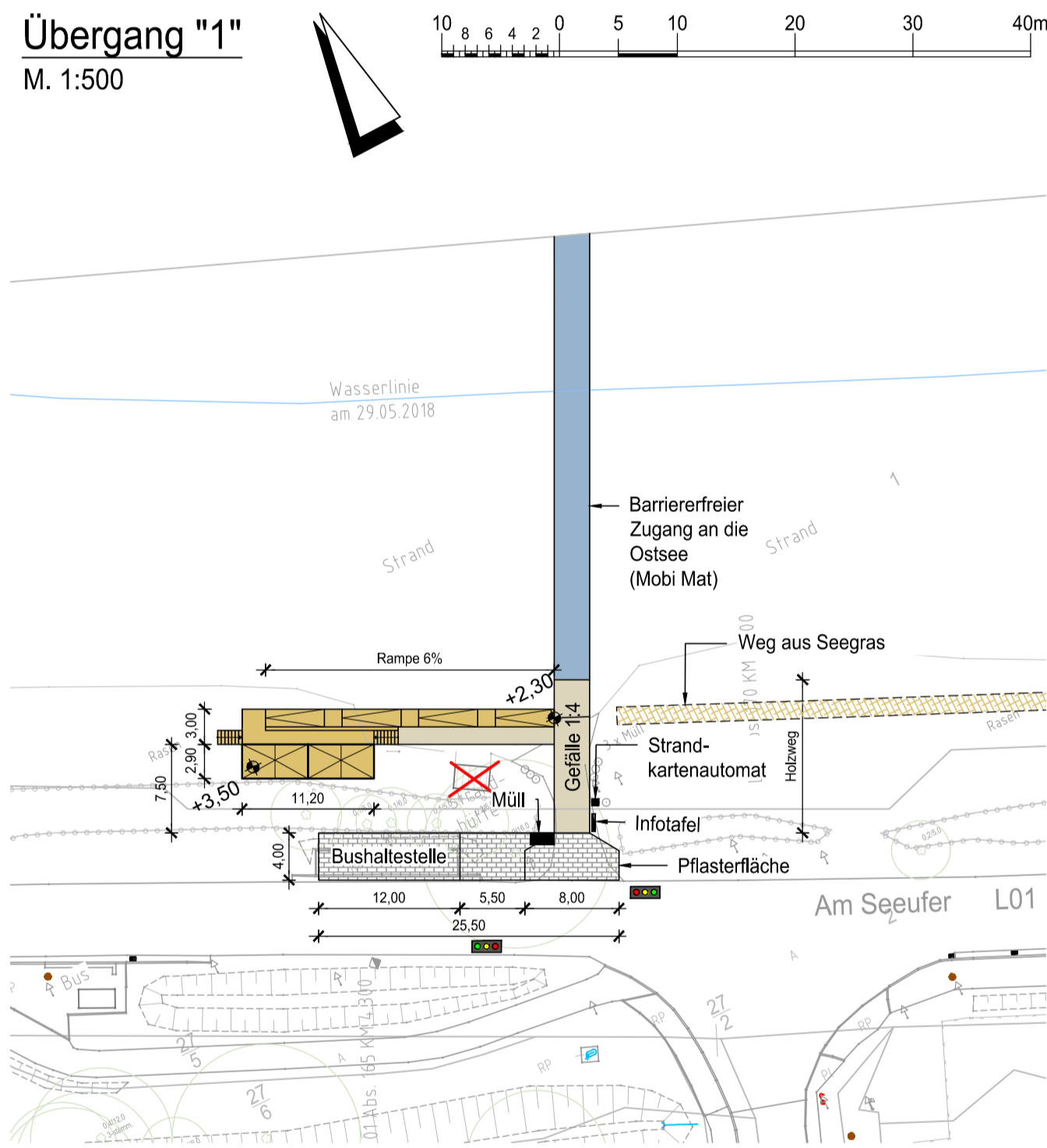
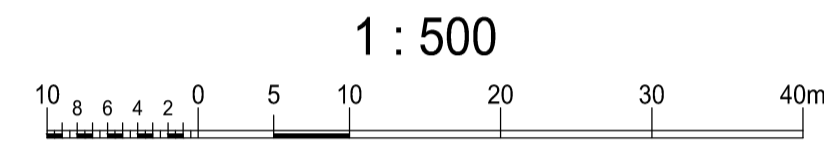
(X)=nur zur Ausschilderung

Stand nach Abstimmung mit Herrn van Leeuwen am 24.10.2019

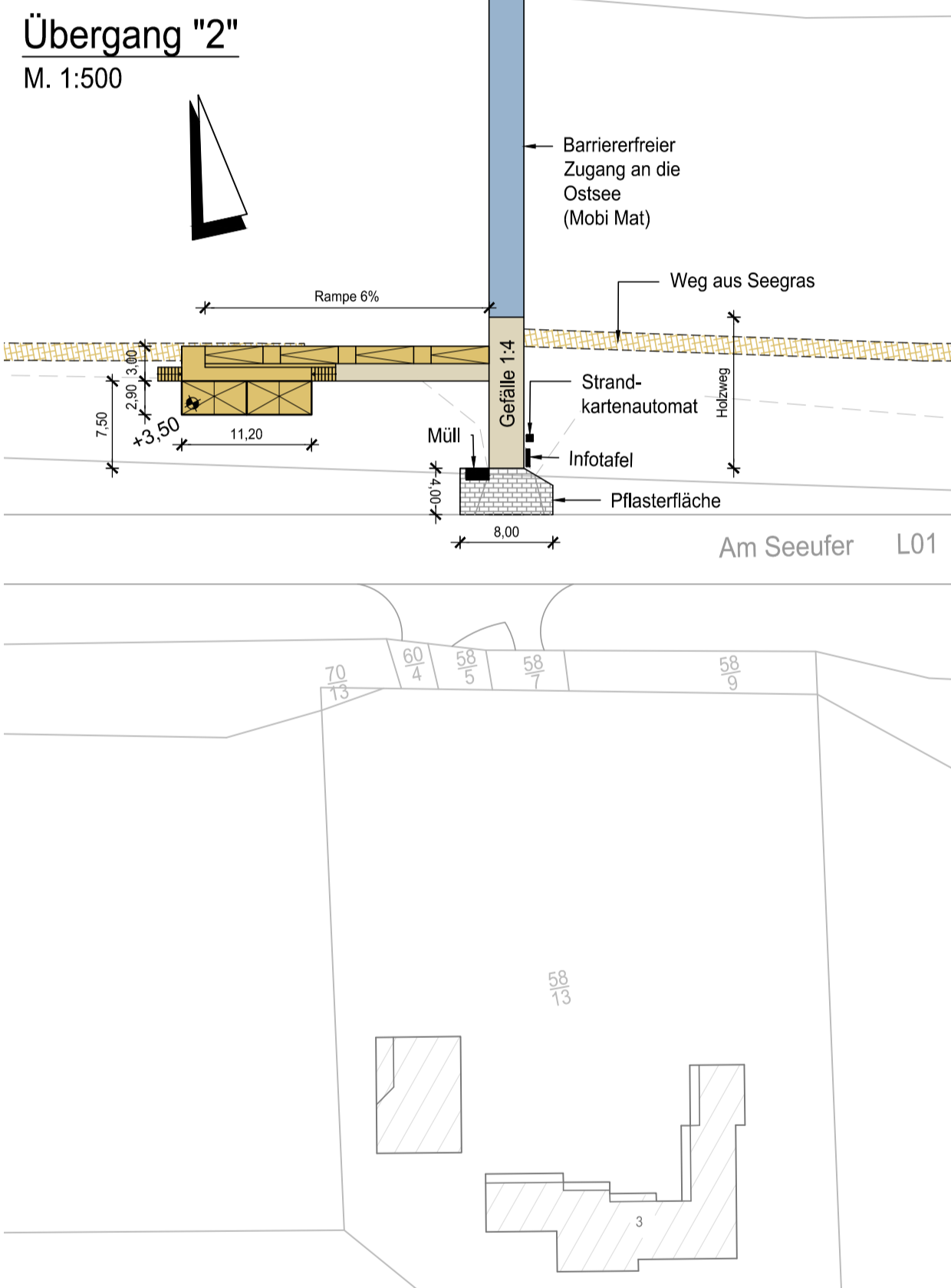
Übersicht M. 1:2000



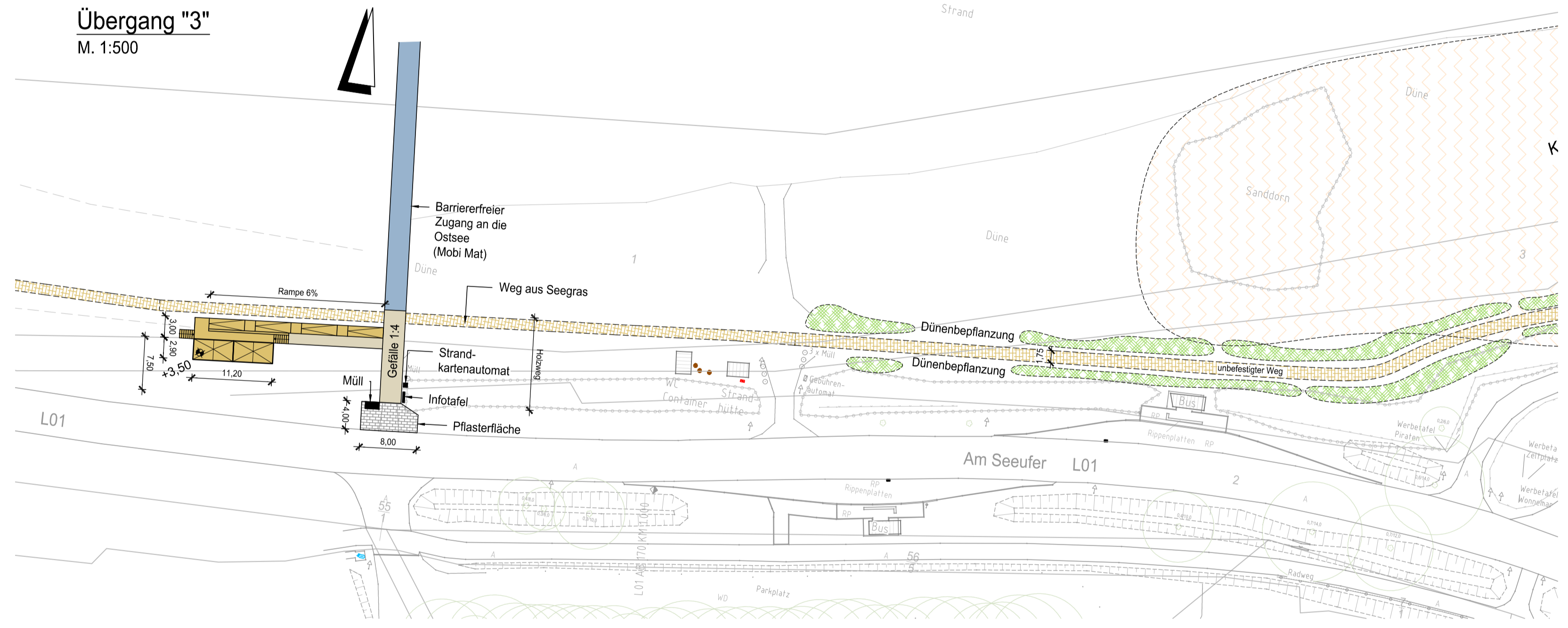
Übergang "1" M. 1:500



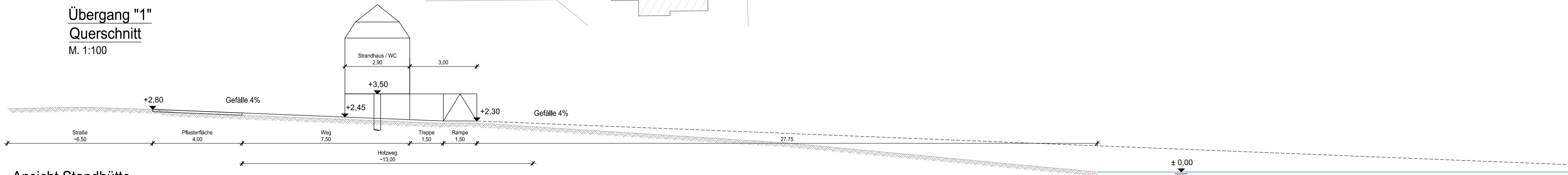
Übergang "2" M. 1:500



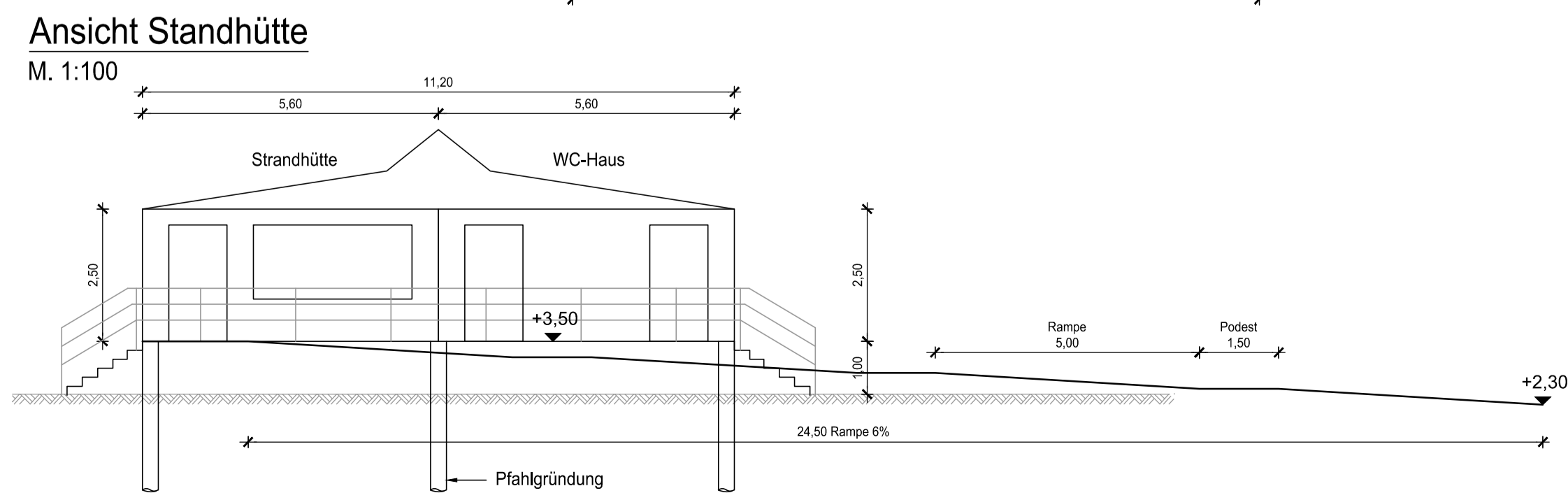
Übergang "3" M. 1:500



Übergang "1" Querschnitt M. 1:100



Ansicht Standhütte M. 1:100



Legende

- Strandhütte
- Übergang
- Pflasterfläche
- Ostseezugang (Mobi Mat)
- unbefestigter Weg
- Dünenbepflanzung
- Kletterpark

b&o Ingenieure
 Dipl.-Ing. Heinz Büchner
 Friedensallee 23
 22765 Hamburg
 www.bo-ing.de

Dipl.-Ing. Bernd Opfermann
 Tel.: +49 40 399 19 17-0 Fax: -12
 E-Mail: info@bo-ing.de

Strandübergänge Hohenkirchen Studie

bearbeitet:	Büchner	Zeichnungs-Nr.:	71-01-02	Index:	Datum:	28.06.2018
gezeichnet:	Marquart	Maßstab:	1:2000, 1:500, 1:100	Projekt-Nr.:		1815
geprüft:						