

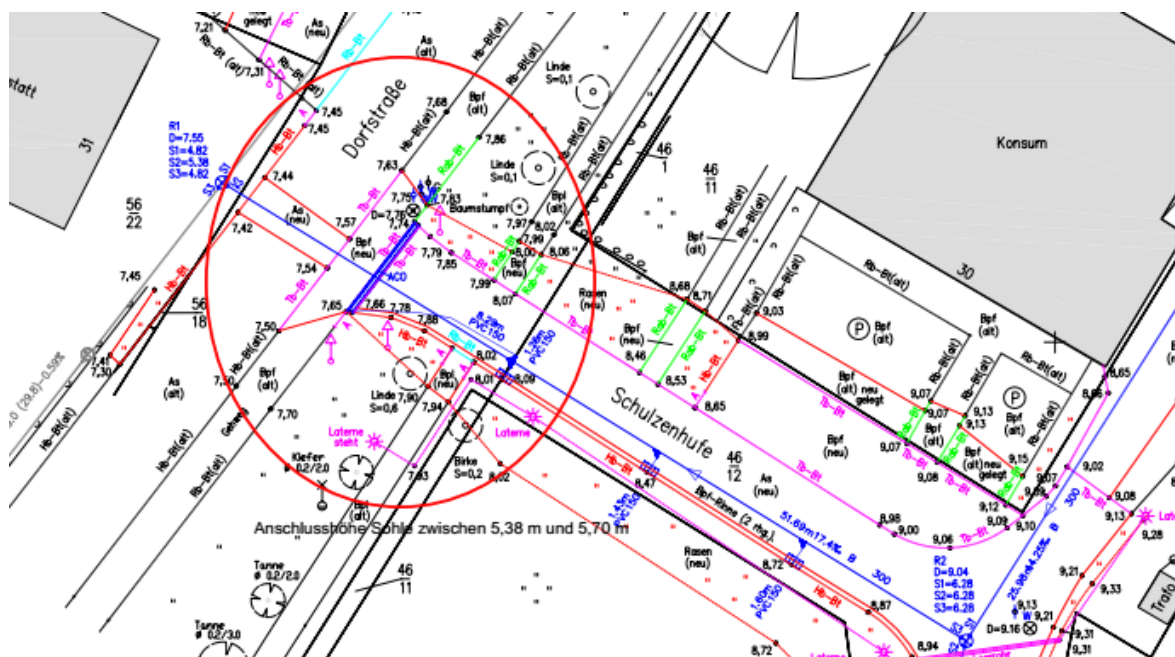
Gemeinde Hohenkirchen

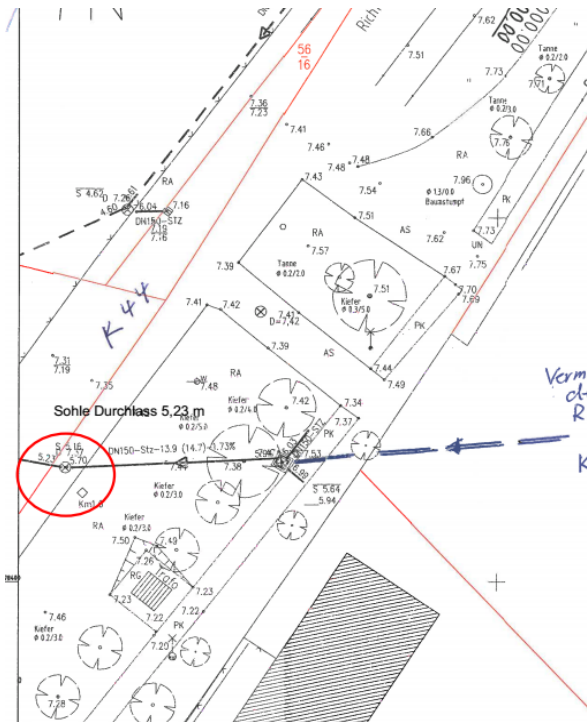
Beschlussvorlage		Vorlage-Nr: GV Hokir/19/13276	
Federführend: Bauwesen		Status: öffentlich	Datum: 26.03.2019
		Verfasser: Julia Tesche	
Entwässerung Schulzenhufe			
Beratungsfolge:			
Gremium	Teilnehmer	Ja	Nein
Bauausschuss der Gemeinde Hohenkirchen Gemeindevertretung Hohenkirchen			

Sachverhalt:

Die Niederschlagsentwässerungsanlagen im Bereich Beckerwitz, Schulzenhufe müssen neu geordnet werden, damit die gesamte Niederschlagsmengen aufgenommen und abgeleitet werden kann. Die bestehenden Anlagen des nicht ausgebauten Straßenabschnittes müssen mit aufgenommen werden. Der Querschnitt im erneuerten Baubereich der Schulzenhufe ist ausreichend jedoch ist die Aufnahme des Hauptsammlers in der Ostseeallee beschränkt. Als Vorsorgemaßnahme wird die Herstellung eines Überlaufschachtes (Sohlhöhe geschätzt zwischen 5,38 und 5,70 m) im Mündungsbereich Schulzenhufe geplant. Es wird eine neue Leitung parallel im Grünstreifen der Gemeinde verlegt und an den vorhandene Straßendurchlass der K44 angebunden (Tiefste Anschlusshöhe vermutlich 5,23 m). Der Durchlass mündet in einen anschließenden Entwässerungsgraben und in ein Gewässer II. Ordnung.

Die Maßnahme umfasst die Herstellung von zwei Schächten und einer etwa 30 m langen Niederschlagsentwässerungsleitung. Die Kosten werden derzeit mit sehr groben 30.000 Euro veranschlagt.





Beschlussvorschlag:

Die Gemeindevertretung der Gemeinde Hohenkirchen beschließt die Herstellung einer Überlaufleitung parallel zur bestehende Entwässerungsanlage der Ostseeallee. Die Leistung ist durch einen Ingenieurbüro zu planen. Die Planerleistung kann im Rahmen des Vergabeerlasses M-V freihändig vergeben werden und der Bürgermeister wird ermächtigt, die notwendigen Ingenieurleistungen zu beauftragen. Der Lösungsvorschlag ist mit Kosten im Bauausschuss vorzustellen.

Finanzielle Auswirkungen:

Beschreibung (bei Investitionen auch Folgekostenberechnung beifügen - u.a. Abschreibung, Unterhaltung, Bewirtschaftung)	
	Finanzierungsmittel im Haushalt vorhanden.
x	durch Haushaltsansatz auf Produktsachkonto: 54101.52338001
	durch Mitteln im Deckungskreis über Einsparung bei Produktsachkonto:
	über- / außerplanmäßige Aufwendung oder Auszahlungen
	unvorhergesehen <u>und</u>
	unabweisbar <u>und</u>
	Begründung der Unvorhersehbarkeit und Unabweisbarkeit (insbes. in Zeiten vorläufiger Haushaltsführung auszufüllen):
	Deckung gesichert durch
	Einsparung außerhalb des Deckungskreises bei Produktsachkonto:
	Keine finanziellen Auswirkungen.

Anlagen:

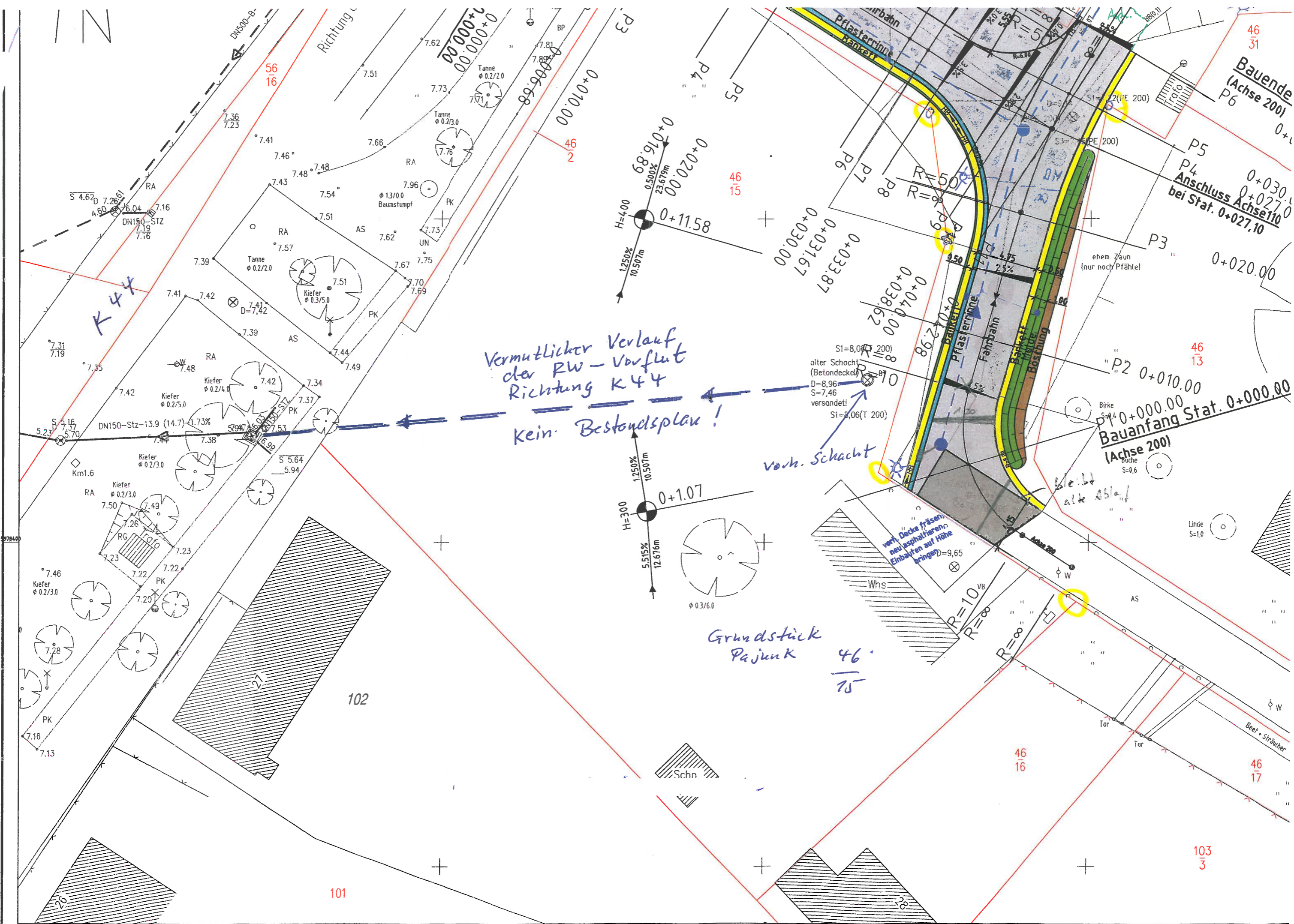
Planauszüge

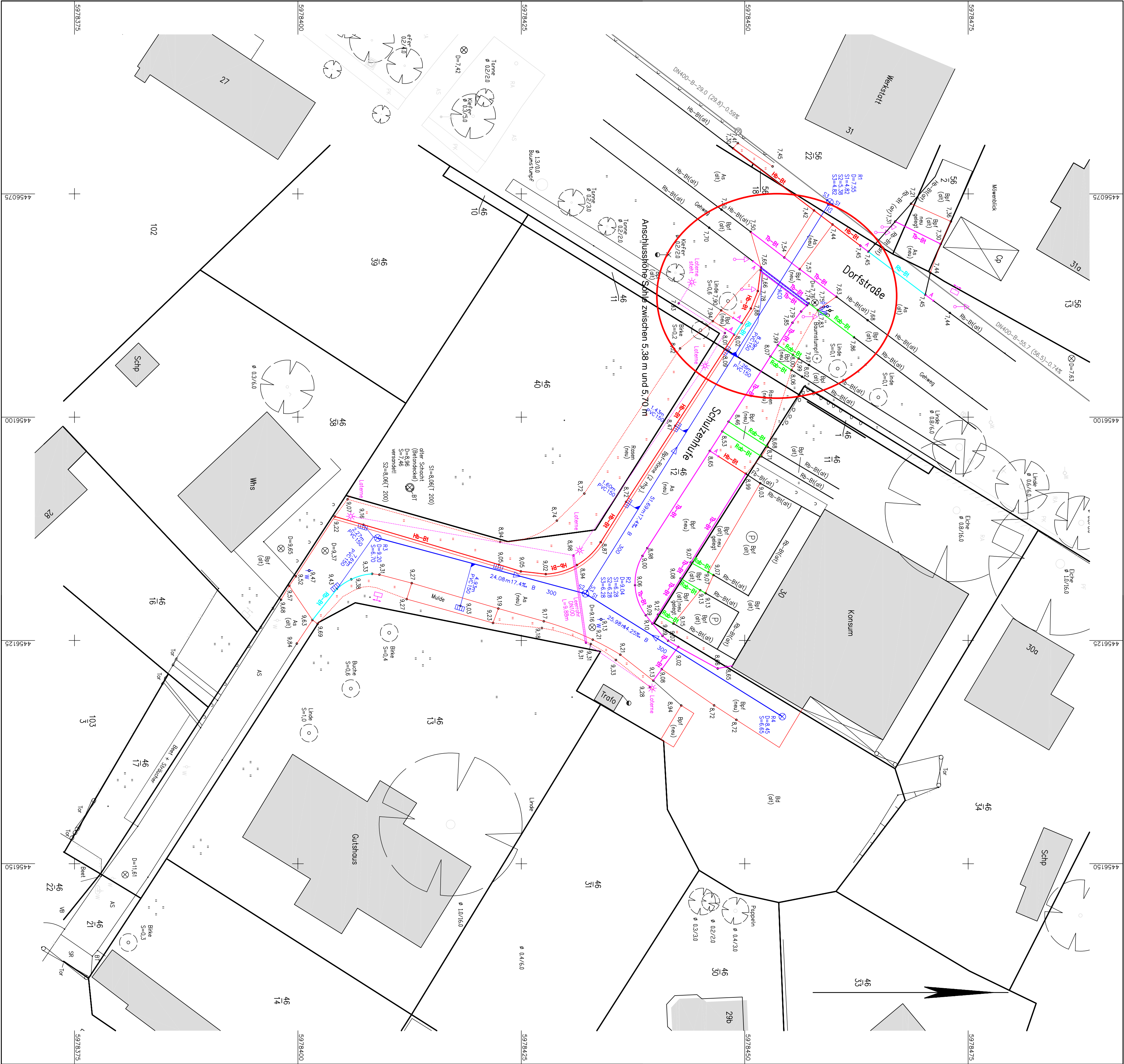
Vermutlicher Verlauf
der RW - Vorflut
Richtung K44
Kein Bestandsplan!

vorh. Schacht

Grundstück
Pajunk 46
15

K44





Zeichenerklärung:

	RW-Schicht D-Deckeloberkante		Rasen/Grtfläche
	S-Sohle		Bewuchs (Laub)
	Straßeneinlauf		Hochbord Beton
	Wassererschleber		Tiefbord Beton
	Casschieber		Rundbord Beton
	Stromverteilerkasten		Absenker
	Straßeneintraufe		Resorbort Beton
	Schild (Stvo)		Topflinie neu
	Tor		Topflinie alt
	Parkholz		ALK-Grenze
	Baum S=Stammdurchmesser		Zaun
			Hecke
			Feldsteinmauer
			BpT Betonplaster
			Bd Betondecke
			Bpl Betonplatten
			As Asphalt

Lagebezug: Gauß-Krüger-Koordinatensystem S 42/83
Höhenbezug: System HN 76

Hinweise: Dieser Plan wurde digital erstellt. Die Verfertigung, Umarbeitung und Veröffentlichung bedarf der Zustimmung des Planverfassers.
 Die Grenzen wurden aus der ALK (Automatisierte Liegenschaftskarte) übernommen. Eine Gewähr für die Lagegenauigkeit der Grenzen zur Topographie und Gebäudebestand in diesen Bereichen kann nicht übernommen werden.

Grundlagen: Topographische Geländeaufnahme vom 07.06.2012
 Urfeldaufnahme vom 04.08.2010

Index	Datum	gebändert	betrifft	geprüft: Kloth	geprüft:

VERMESSUNGSBÜRO
Hoist und Kröhmer
 www.vermessung-hoist.de
 email: hoist-kr@vermessung-hoist.de
 Langer Steinweg 7, 23936 Grewesmühlen
 Telefon: (0 38 81) 78 60 0, Fax: (0 38 81) 78 60 40

Auftragsnr.: 2010.3021.03

Bestandsplan
Maßstab 1:250
 BV: Einkaufsquelle Beckerwitz/ OT Beckerwitz

Landkreis Nordwestmecklenburg
 Gemeinde Hohenkirchen
 Gemarkung Beckerwitz
 Flur 2

Plan Nr.: 01 von 01 / Rev.: 0

30211003BrdAw9