

Gemeinde Damshagen

Mitteilungsvorlage	Vorlage-Nr: GV Damsh/19/13255			
Federführend: Bauwesen	Status: öffentlich Datum: 21.03.2019 Verfasser: Sandra Pettkus			
Erschließung B-Plan Nr. 3 Parin; hier Vorstellung der Ausführungsplanung				
Beratungsfolge:				
Gremium	Teilnehmer	Ja	Nein	Enthaltung
Bauausschuss der Gemeinde Damshagen				

Sachverhalt:

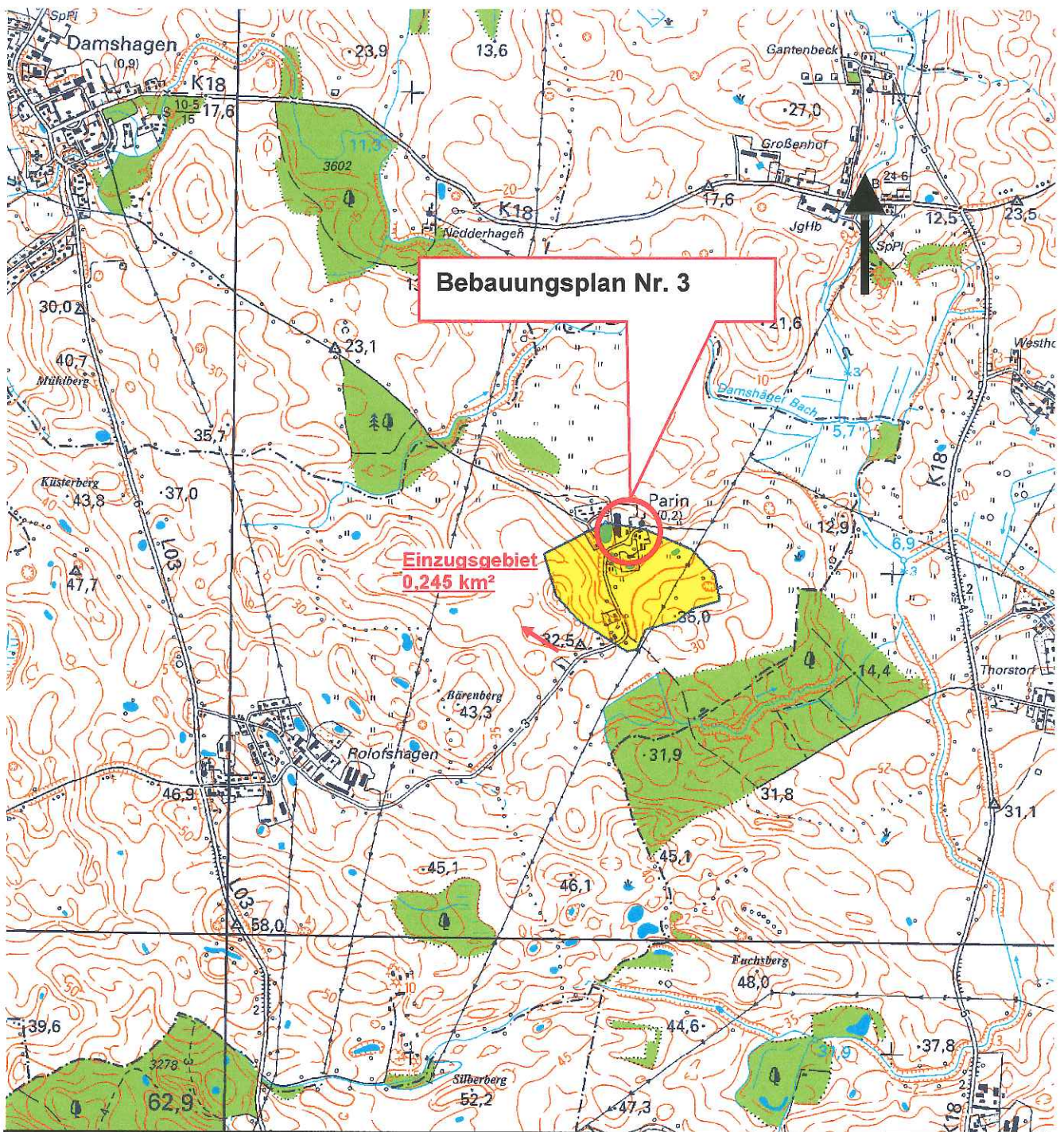
Durch die Erschließung des B-Plans Nr. 3 werden die Voraussetzungen für baureife Grundstücke geschaffen.

Die neu entstehenden Baugrundstücke sollen für spätere Bebauung mit Trinkwasser, Abwasser, Strom und Telekom erschlossen werden. Die neu zu bauenden Straßen dienen als Erschließungsstraßen und befinden sich im zukünftigen öffentlichen und auch im privaten Bauraum.

In der Bauausschusssitzung am 01.04.2019 wird das beauftragte Planungsbüro Wittenburg die Erschließung vorstellen.

Anlagen:

Übersichtsplan



Erschließung B-Plan Nr. 3 Gemeinde Damshagen in der Ortslage Parin

Bauherr: GBR Cordes & Nikiel
Lindenstraße 1
23948 Stellshagen

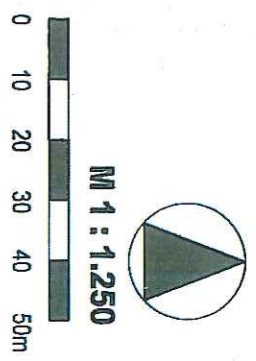
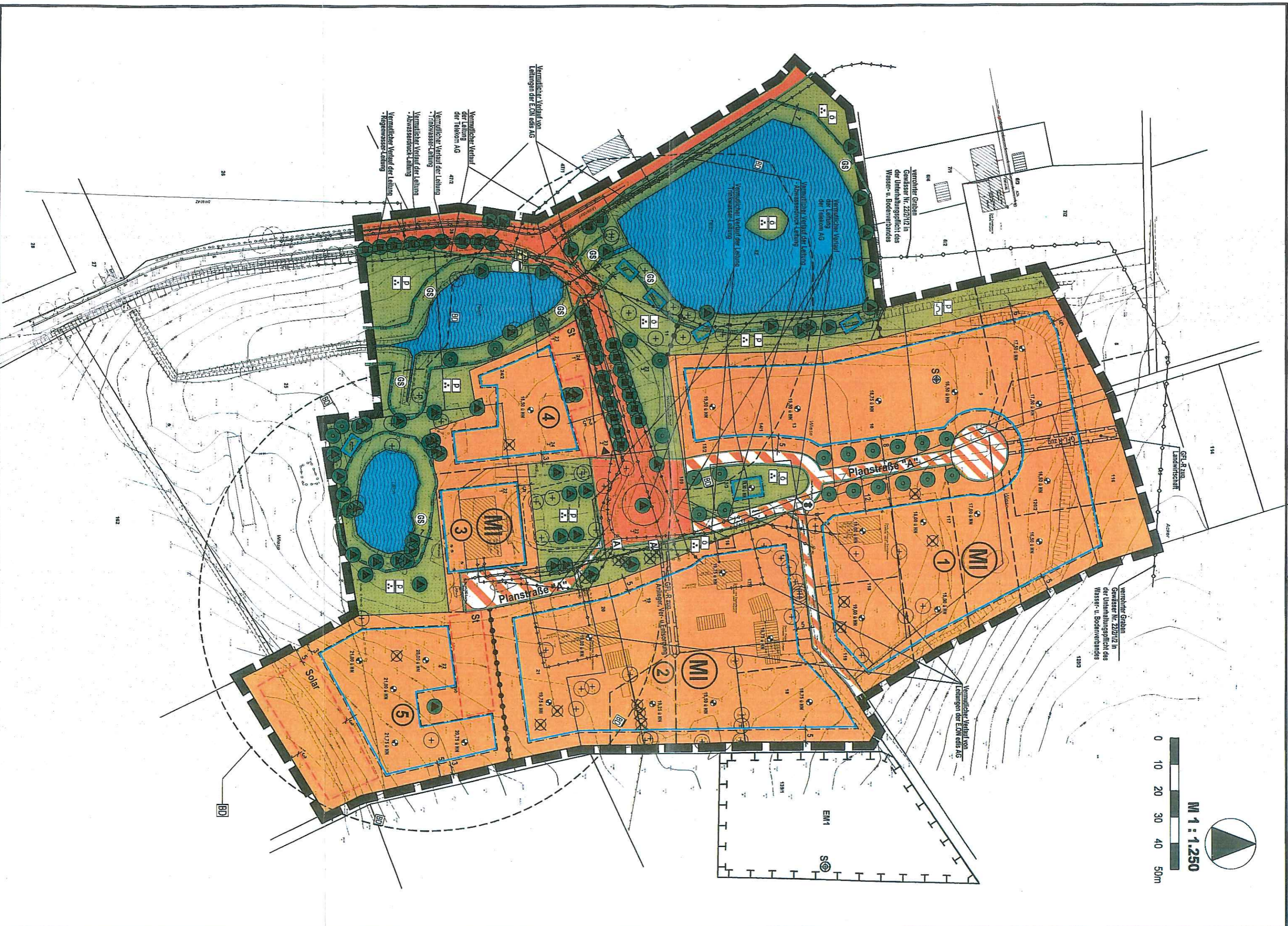
	Name	Datum
Bearbeitet:	Wittenburg	02 / 19
Gezeichnet:	Wittenburg	02 / 19
Überarbeitet:		

Übersichtsplan 1 : 25.000

Aufgestellt: Wölschendorf, den 20.02.2019
 Ingenieurbüro Heimo Wittenburg
 Beratender Ingenieur
 Wölschendorf 7 / 23936 Bernstorf, OT Wölschendorf
 Tel. : 03881 / 2166
 Fax : 03881 / 715717

Anlage Nr. 1

Ausfertigung



Vermittelter Graben
Gewässer Nr. 222/112 in
der Unterhaltungspflicht des
Wasser- u. Bodenverbandes

Vermittelter Verlauf von
Leitungen der E.ON edis AG

Vermittelter Graben
Gewässer Nr. 222/112 in
der Unterhaltungspflicht des
Wasser- u. Bodenverbandes

Vermittelter Verlauf der Leitungen
Abwasserdruck-Leitung
Trinkwasser-Leitung

Vermittelter Verlauf von
Leitungen der E.ON edis AG

Vermittelter Verlauf
der Leitung
der Telefon AG
4772

Vermittelter Verlauf der Leitung
Trinkwasser-Leitung
4772

Vermittelter Verlauf der Leitung
Abwasserdruck-Leitung
Regenwasser-Leitung