

# Gemeinde Hohenkirchen

<b>Beschlussvorlage</b>	Vorlage-Nr: <b>GV Hokir/18/12872</b>			
Federführend: Bauwesen	Status: öffentlich Datum: 05.11.2018 Verfasser: Ole Jonassen			
<b>Planung für die Neugestaltung Strandbereich Wohlenberger Wiek hier: Grundsatzbeschluss</b>				
Beratungsfolge:				
Gremium	Teilnehmer	Ja	Nein	Enthaltung

## **Sachverhalt:**

Am 02.06.2015 ist die neue Richtlinie für die Förderung der lokalen Entwicklung LEADER (LEADER-RL M-V) für die Förderperiode 2014 bis 2020 in Kraft getreten.

Die Lokale Aktionsgruppe Westmecklenburgische Ostseeküste, LAG WMO, hat auf ihrer Sitzung am 17. Oktober 2018 unter Anwendung von Projektauswahlkriterien die zum Bewertungsstichtag vorliegenden LEADER-Projektanträge bewertet. Im Ergebnis hat sich dieser Projektantrag qualifiziert. Die Kassenmittel in Höhe von 36.000,00 EUR stehen in 2019 zur Verfügung. Die amtlichen Antragsunterlagen sind beim StALU WM einzureichen.

Eine Fördervoraussetzung der neuen LEADER-RL ist die Fassung eines Grundsatzbeschlusses über die Durchführung und Finanzierung der Maßnahme.  
Einen derartigen Beschluss gibt es noch nicht.

Diese Antragsunterlagen müssen bis spätestens 15. Dezember 2018 im StALU WM sein. Um eine fristgerechte Antragstellung gewährleisten zu können, muss jetzt ein Beschluss gefasst werden. Die rechtlichen Voraussetzungen nach § 29 der Kommunalverfassung für die Dringlichkeitsentscheidung sind gegeben.

Die Projektskizze inkl. Vorhabenbeschreibung und Kostenschätzung befindet sich in der Anlage.

Die aktuelle Kostenschätzung beläuft sich auf 40.000,00 EUR.

Die Förderquote nach der LEADER-RL beträgt 90 %, mithin einen Betrag von 36.000,00 EUR. Allerdings ist es so, dass 10 % der Fördersumme, die Gemeinde selbst tragen muss. 10 % von 36.000,00 EUR sind 3.600,00 EUR

Eine Finanzhilfe aus dem Kofinanzierungsprogramm des Landes für den verbleibenden Eigenanteil (7.600,00 EUR = 4.000,00 EUR + 3.600,00 EUR) ist nicht möglich, da die Mindestantragssumme von 10.000 EUR nicht vorliegt.

## **Beschlussvorschlag:**

Die Gemeindevertretung der Gemeinde Hohenkirchen beschließt wie folgt:

1. Das konzeptionelle Vorhaben „Neugestaltung Strandbereich“ wird durchgeführt.
2. Die Finanzierung erfolgt mit Hilfe von Fördermitteln.

**Finanzielle Auswirkungen:**

Ausgaben: 40.000,00 EUR Kosten  
          4.000,00 EUR Eigenanteil der Gemeinde  
          3.600,000 EUR von der Gemeinde zu tragende Anteil an den Fördermitteln  
Einnahmen: 36.000,00 EUR Fördermittel

**Anlagen:**

Projektskizze inkl. Vorhabenbeschreibung und Kostenschätzung

## Westmecklenburgische Ostseeküste

Postanschrift: Landkreis Nordwestmecklenburg, LEADER - Geschäftsstelle, Rostocker Straße 76, 23970 Wismar

### Projektdatenblatt – LEADER

Diese Projektskizze dient der Auswahl von Förderprojekten im Rahmen von LEADER durch die Lokale Aktionsgruppe Westmecklenburgische Ostseeküste (LAG WMO). Aus dieser Kurzbeschreibung des Projektes sollte deutlich werden, wer möchte was, wo und warum, wie und wann mit welchem Aufwand umsetzen. **Beachte! Kein amtlicher Förderantrag, nur Ideenmeldung!**

#### 1. Allgemeine Angaben

<b>Antragsteller</b>	Name: Gemeinde Hohenkirchen über Amt Klützer Winkel
	Ansprechpartner: Bürgermeister Jan van Leeuwen, Frau Maria Schultz
	Anschrift (Straße, Hausnummer, PLZ, Ort): Schlossstraße 1, 23948 Klütz,
	Telefon: Funk 0172/3208696 oder Telefon Amt 038825/393-403
	E-Mail: vanleeuwen@glanz.de oder m.schultz@kluetzer-winkel.de

<b>Rechtsform</b>	<b>Öffentlich</b>	<b>Privat</b>
	<input checked="" type="checkbox"/> Kommune <input type="checkbox"/> Kirchgemeinde	<input type="checkbox"/> natürlich Person <input type="checkbox"/> juristische Person <input type="checkbox"/> Verein <input type="checkbox"/> sonstige _____

#### 2. Projektbeschreibung

**Projekttitle** (kurze, prägnante Bezeichnung, möglichst 1 Zeile)

Neugestaltung Strandbereich

<b>Projektstandort</b>	Gemeinde/Ortsteil: Hohenkirchen OT Niendorf
	Straße, Hausnummer: Wohlenberger Wiek
	Gemarkung/Flurstück: Strandbereich der Gemeinde Hohenkirchen
<b>Zeitplan</b>	Beginn: 01.04.2019                      Ende: 31.10.2019

<b>Planungsstand</b>	<input checked="" type="checkbox"/> Projektidee <input type="checkbox"/> Entwurfsplanung <input type="checkbox"/> Detailplanung
<b>Projektkurzbeschreibung</b>	max. 5 Zeilen (ausführliche Vorhabensbeschreibung als Anlage beifügen) Anfertigung einer Konzeption zur nachhaltigen Strandnutzung im Bereich Wohlenberger Wiek, Strandbewirtschaftung, Ver- und Entsorgung WC Anlagen, barrierefreie Zuwegungen, Querungen an der Landesstraße, Angebote für Tourismus, Schaffung von Angeboten als Alternative zum Strandbesuch z.B. Wandern - und Radfahren
<b>Maßnahmebereich</b>	<input checked="" type="checkbox"/> Tourismus <input checked="" type="checkbox"/> Infrastruktur <input type="checkbox"/> Daseinsvorsorge <input type="checkbox"/> Kulturelles Erbe <input type="checkbox"/> sonstiges _____
<b>Hauptinhalte – was wird durchgeführt und wie wird es durchgeführt</b> Erarbeitung einer Konzeption zur nachhaltigen Strandnutzung mit den Beteiligten und den zu beteiligenden Behörden und Institutionen	
<b>Ziele – Wozu dient das Projekt und warum wird es durchgeführt</b> Die Touristische Entwicklung weiter unterstützen und der Gemeinde eine wiedererkennbare Infrastruktur verleihen. Durch die begrenzte Strandnutzung sind Alternativangebote für die Besucher erforderlich, die außerdem zu einer Saisonverlängerung und weiteren Angeboten führen wird.	
<b>Beteiligte – Kooperationen, Unterstützer, Netzwerkpartner</b> Gemeinde, StaLu, Straßenbauamt SN, Landkreis, Unterkunftsanbieter, Wanderverein, Tourismusverein, Schule der Landesentwicklung.	
<b>Auswirkungen auf die Region – erwarteter Nutzen, Verbesserungen im Vergleich zur Ausgangslage</b> nachhaltige Tourismusentwicklung, Erweiterung von alternativen Angeboten, Lenkung von Touristen, Verbesserung der Infrastruktur, Verbesserung der Darstellung der Gemeinde als Tourismus Gemeinde, Schaffung eines Einheitlichen wiedererkennbaren Bild der Gemeinde.	
<b>Demographie-Check – Auswirkungen des Projekts auf die Bevölkerungsentwicklung im ländlichen Raum</b> Durch die Schaffung sicherer und barrierefreier Übergänge und Zugänge zum Strand Schaffung eines Familien- und Altenfreundlichen Umfeldes in der Gemeinde. Durch die Schaffung einer Touristischen Infrastruktur Ansiedlung von Gewerbe aber auch Familien, die den Arbeitskräftebedarf erfüllen können.	
<b>Klima-Check – hat das Projekt Auswirkungen auf den Klimawandel</b> CO <sub>2</sub> EINSPARUNG DURCH UNMOTORIZIERTEN URLAUB, SICHERUNG UND KLARE ABTRENNUNG VON NUTZUNGSBEREICHEN UND NATURBEREICHEN	
<b>Wirtschaftlichkeit – Aussagen zum Kosten-Nutzen-Verhältnis, Folgekosten</b> Die örtlich begrenzte Konzeption dient der weiteren Entwicklung und bildet die Grundlage für zielgerichtete Folgeinvestitionen	

### 3. Kosten- und Finanzierungsplan

Gesamtkosten der Maßnahme	Vorhandene Eigenmittel	Fördermittel	Drittmittel
40.000	4.000	36.000	

(Angaben in Brutto)

### 4. Aussagen zur regionalen Bedeutung

Nachhaltigkeit (jeweils eine kurze Aussage)	
wirtschaftlich	dient der künftigen zielgerichteten Entwicklung
sozial	Angebote für alle
ökologisch	durch Beteiligung der Verbände Berücksichtigung der Gesamtinteressen

Innovativer Charakter / Modellhaftigkeit / Übertragbarkeit
Was ist das konkrete neuartige an dem Projekt? Zusammenführung der bestehenden Interessen
Welche Vorteile bestehen gegenüber bekannten Lösungen? NUTZUNG VON BEREITS IN ANSPRUCH GENUTZTER FLÄCHEN
Ist das Projekt auf andere übertragbar? Das Projekt ist standortbezogen und könnte in benachbarten Gemeinden angewendet werden

### 5. Anlagen

Anlagen
<input checked="" type="checkbox"/> Lageplan <input type="checkbox"/> Bauzeichnungen, Entwurfspläne <input type="checkbox"/> Bilder, Fotos <input type="checkbox"/> Detaillierte Kostenplanung (DIN276) <input type="checkbox"/> sonstiges

Hohenkirchen 29.6.18  
Ort, Datum

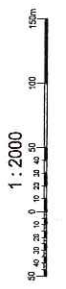
  
Unterschrift



Ansprechpartner: Erich Reppenhagen – Vorsitzender der LAG WMO und LEADER – Manager  
 Tel.: 0 3841 – 3040 9820, [reppenhagen@nordwestmecklenburg.de](mailto:reppenhagen@nordwestmecklenburg.de)  
 Monika Benthin – Assistentin  
 Tel.: 0 3841 – 3040 9821, [m.benthin@nordwestmecklenburg.de](mailto:m.benthin@nordwestmecklenburg.de)  
 Fax: 0 3841 – 3040 8 9820

Seite 3 von 3

Weitere Informationen unter: [www.nordwestmecklenburg.de](http://www.nordwestmecklenburg.de)



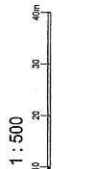
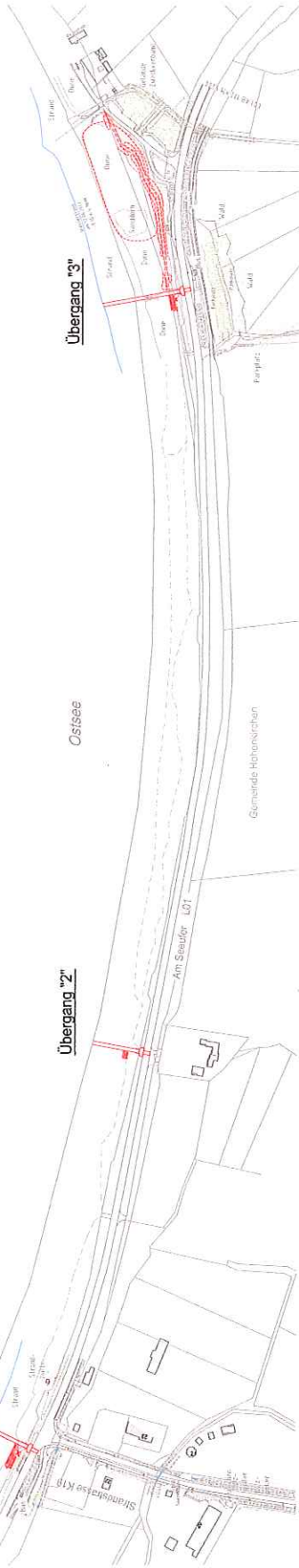
Übersicht  
M. 1:2000



Übergang "1"  
M. 1:500

Übergang "2"  
M. 1:500

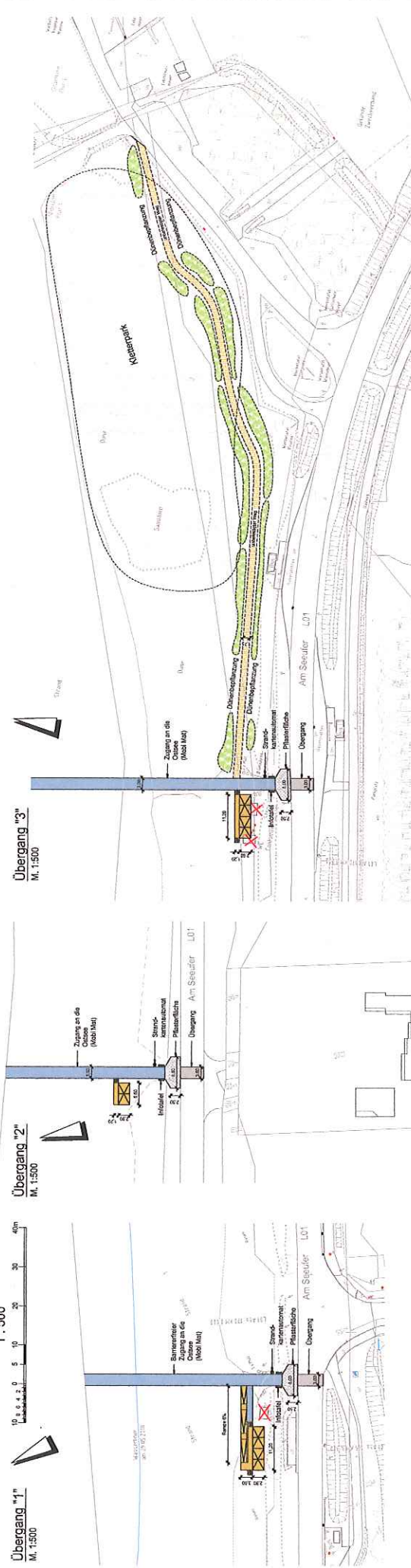
Übergang "3"  
M. 1:500



Übergang "1"  
M. 1:500

Übergang "2"  
M. 1:500

Übergang "3"  
M. 1:500

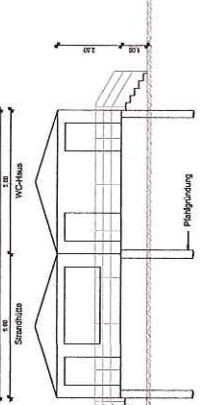
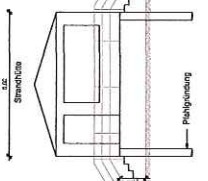
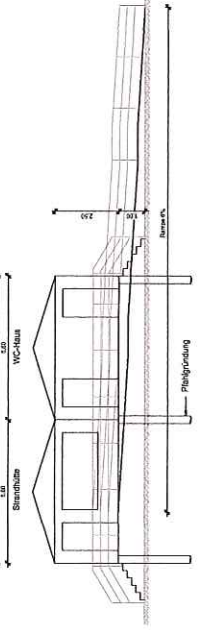


- Legende**
- Standhütte
  - Übergang
  - Planstreifen
  - Überführung (Mischbau)
  - unbefestigter Weg
  - Dienstbefahrung
  - Klempnerpark

Ansicht Standhütte "1"  
M. 1:100

Ansicht Strandhütte "2"  
M. 1:100

Ansicht Standhütte "3"  
M. 1:100



**b&o**  
Ingenieure

Dipl.-Ing. Heinz Blanner  
Friedenstraße 23  
www.blanger.de

Dipl.-Ing. Bernd Opekmann  
22776 Hamburg  
Tel.: +49 40 289 19 17-0 Fax: -12  
E-Mail: info@blanger.de

**Strandübergänge Hohenkirchen**  
Studie

Projekt:	71-01-01	Datum:	28.06.2018
Blätter:	71-01-01	Skala:	
Maßstab:		Blatt:	
Projekt:	1:2000, 1:500, 1:100	Blatt:	

1815