

# Gemeinde Hohenkirchen

<b>Beschlussvorlage</b>	Vorlage-Nr: <b>V Hokir/17/11232-1</b>			
Federführend: Bauwesen	Status: öffentlich Datum: 21.03.2017 Verfasser: Robert Kieslich			
<b>Neugestaltung Grünfläche zwischen L02, Griebenkamp und neuer KiTa in Hohenkirchen Vorstellung der Vorplanung</b>				
Beratungsfolge:				
Gremium	Teilnehmer	Ja	Nein	Enthaltung
Bauausschuss der Gemeinde Hohenkirchen Gemeindevertretung Hohenkirchen				

## **Sachverhalt:**

In einem Grundsatzbeschluss hat die Gemeindevertretung (17/11232) die Neugestaltung der Fläche zwischen neuer Kita und Grevesmühlener Chaussee beschlossen. Die Maßnahme umfasst im Einzelnen:

- die Beseitigung baulicher Missstände,
- die Neugestaltung der Anliegerstraße Griebenkamp,
- die Anlage einer Parkplatz- und Grünfläche sowie einer Mehrgenerationenfläche,
- die Herstellung einer neuen eigenen Zuwegung zur Kita und zum Kinderspielplatz sowie zur Mehrgenerationenfläche
- sowie die Errichtung eines kleinen Gemeinderaumes besonders für die Jugendarbeit.

Für die Freiflächen wurde eine Planungsleistung ausgeschrieben und das Ingenieurbüro mit dem wirtschaftlichsten Angebot stellt aufgrund eines stattgefundenen Ortstermins die Planung vor.

Die Ausführung der Maßnahme ist zeitnah notwendig da mit dem Neubau der Kita der notwendige Hol- und Bringverkehr über die bestehende Anliegerstraße Griebenkamp nicht gewährleistet werden kann. Auch die Anordnung der Stellplätze im Zusammenhang mit dem KiTa Neubau ist aufgrund der Grundstückssituation im Bestand schwer umsetzbar. Es sind bauliche Maßnahmen für die Feuerwehr, die Müllabfuhr, die Sicherstellung der Barrierefreiheit und dem Lärmschutz notwendig. Aufgrund der bestehenden Probleme ist eine zeitnahe Umsetzung unter Einsatz von Förderungsmitteln geplant. Termin für die Antragsstellung 30.09.2017.

## **Beschlussvorschlag:**

Die Gemeindevertretung der Gemeinde Hohenkirchen beschließt die vorgeschlagene Neugestaltung der Fläche mit den aufgenommenen Anregungen in Hohenkirchen zwischen L02, neuer Kita und Griebenkamp.

## **Finanzielle Auswirkungen:**

Kostenschätzung zur Sitzung

## **Anlagen:**

Übersichtsplan zur Sitzung, am 03.05.2017 wurden die Ergebnisse des BA-Ausschusses in einer 3. Variante eingepflegt





Planungsbearbeitung:



Ingenieurbüro GbR

Beratung - Planung - Bauleitung - Projektsteuerung  
Straßenbau • Wasserwirtschaft • Tiefbau  
Sportanlagen • SiGeKo

Ingenieurbüro Möller GbR • Langer Steinschlag 7 • 23936 Grevesmühlen  
Tel. 03881 750-0 • Fax 03881 750-150  
www.ingbueroemoeller.de

Unterlage 2

## Übersichtskarte

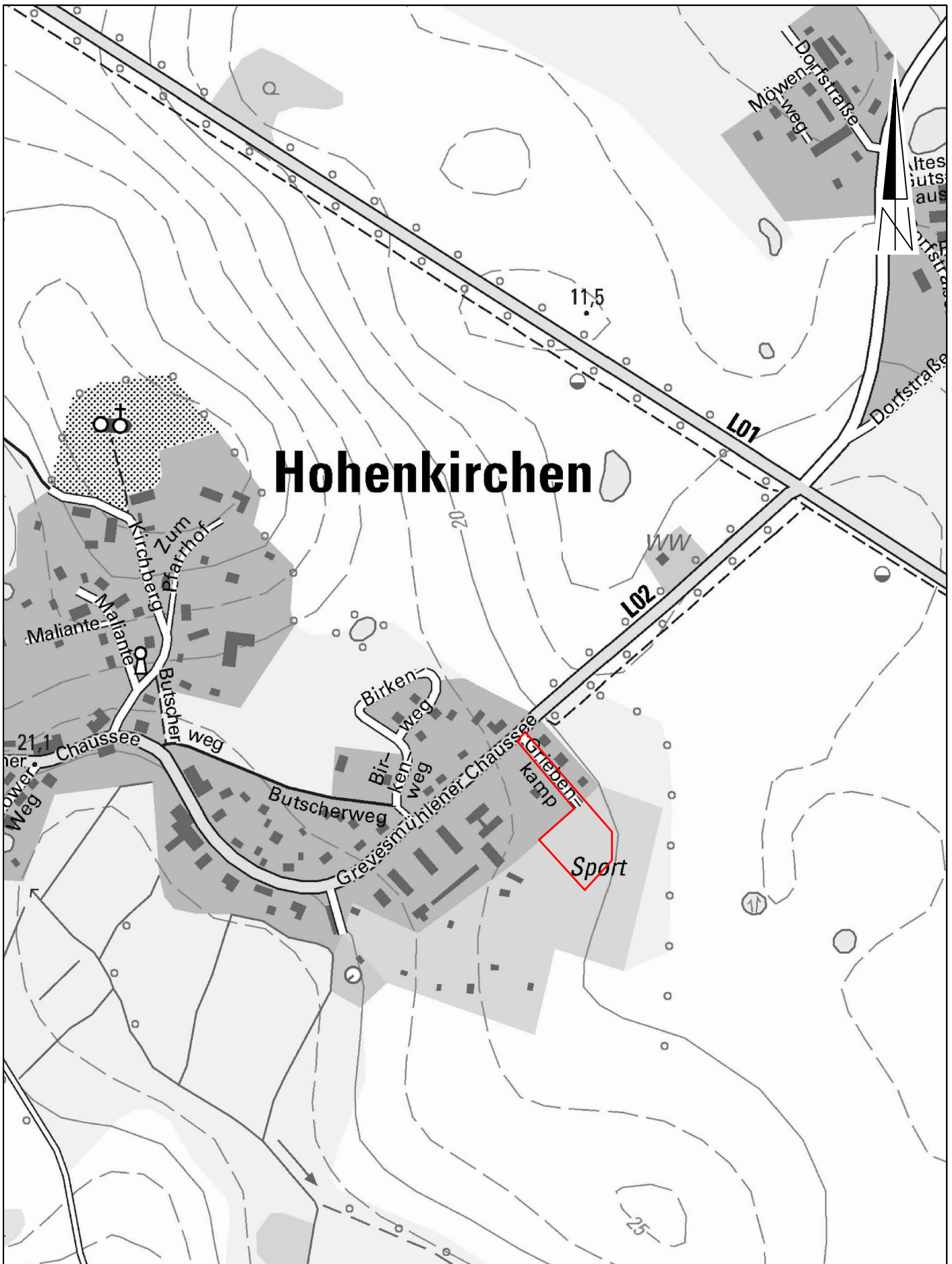
Gemeinde Hohenkirchen über Amt Klützig Winkel

Neubau einer Kindertagesstätte

Maßstab 1 : 300.000

Aufgestellt:

Gesehen:



# Hohenkirchen

Planungsbearbeitung:



Beratung - Planung - Bauleitung - Projektsteuerung  
 Straßenbau • Wasserwirtschaft • Tiefbau  
 Sportanlagen • SiGeKo

Ingenieurbüro Möller GbR • Langer Steinschlag 7 • 23936 Grevesmühlen  
 Tel. 03881 750-0 • Fax 03881 750-150  
 www.ingbueroemoeller.de

Unterlage 3.1

## Übersichtslageplan

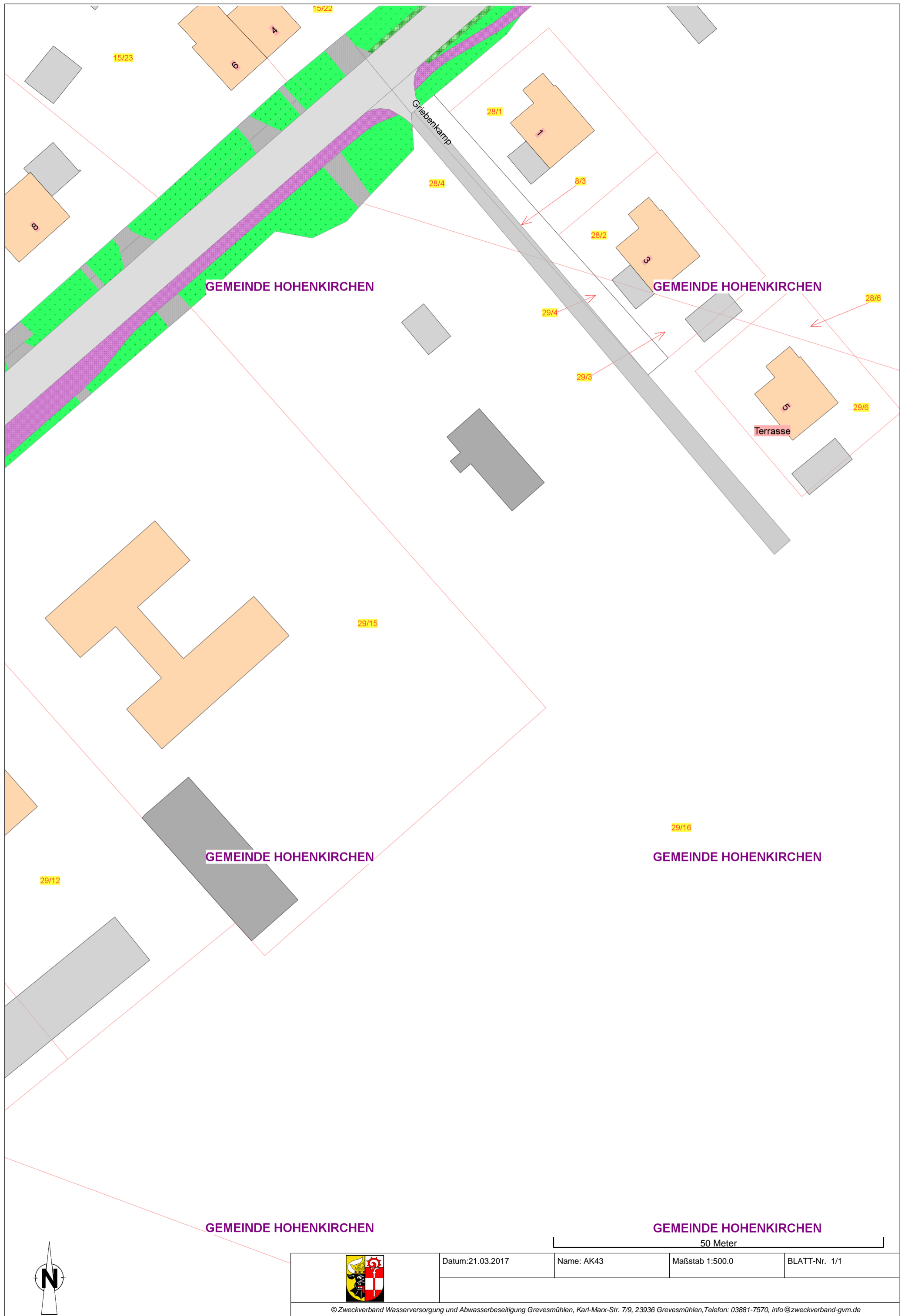
Gemeinde Hohenkirchen über Amt Klützer Winkel

Neubau einer Kindertagesstätte

Maßstab 1 : 5.000

Aufgestellt:

März 2017



GEMEINDE HOHENKIRCHEN

GEMEINDE HOHENKIRCHEN

GEMEINDE HOHENKIRCHEN

GEMEINDE HOHENKIRCHEN

GEMEINDE HOHENKIRCHEN

GEMEINDE HOHENKIRCHEN

50 Meter



Datum: 21.03.2017	Name: AK43	Maßstab 1:500.0	BLATT-Nr. 1/1
-------------------	------------	-----------------	---------------

© Zweckverband Wasserversorgung und Abwasserbeseitigung Grevesmühlen, Karl-Marx-Str. 7/9, 23936 Grevesmühlen, Telefon: 03881-7570, info@zweckverband-gvm.de



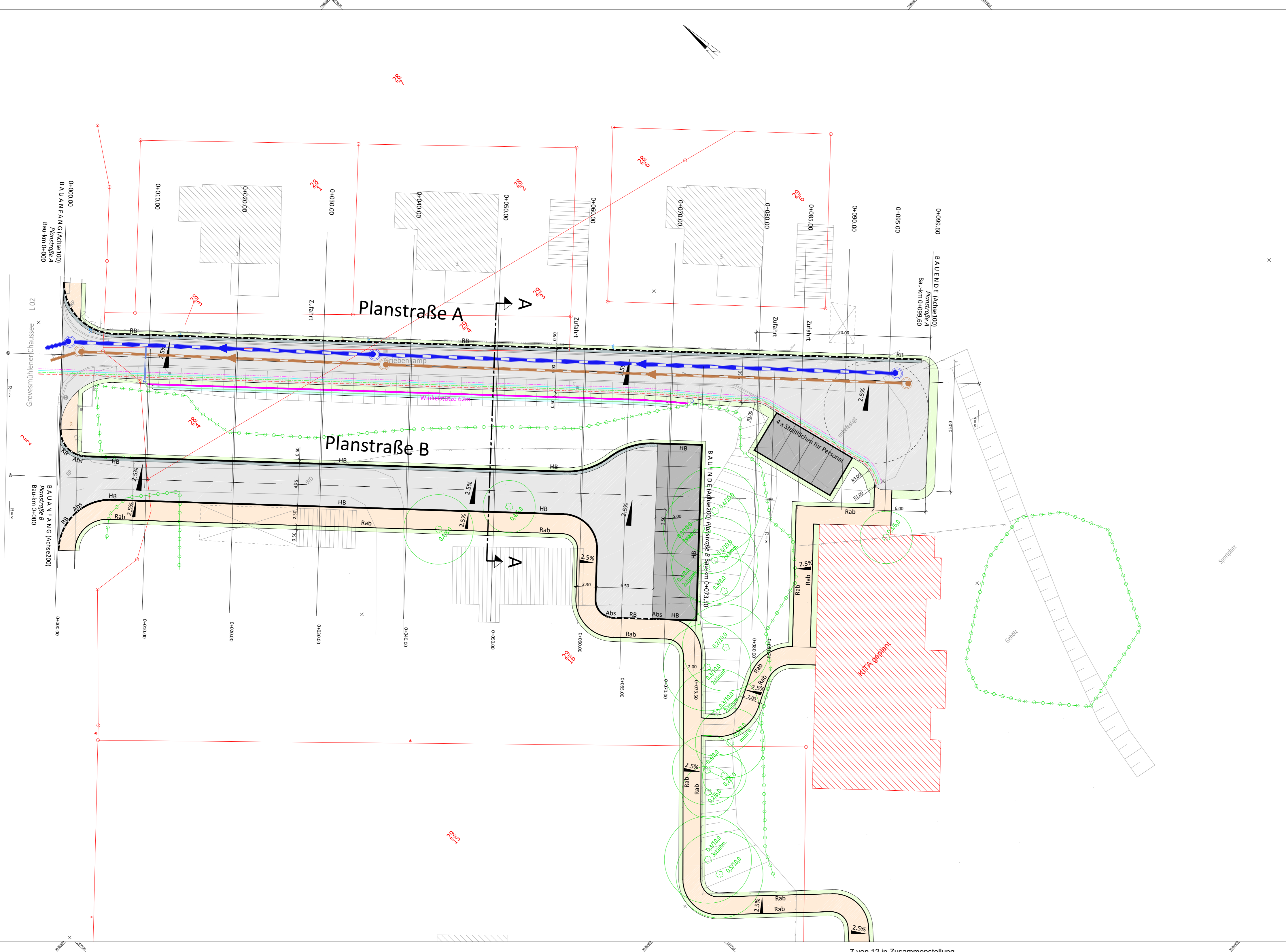
### Legende

- Zeichen für Elektro
- Schacht
- Einlauf
- Baum mit Stamm- und Kronendurchmesser
- Telefonkabel
- Hecke
- Zaun
- Flurstücksgrenze
- befestigte Flächen, Straßenkante
- Stromleitung
- Mauer
- SW-Leitung
- RW-Leitung
- MW-Leitung
- Boschung, Graben
- aufgemessene Geländepunkte
- Schaltkasten, Bauströmkasten
- Holzmast / A-Mast / Betonmast
- Straßenlaterne, Bogenlampe
- Straßenschild
- Wasserschieber
- Unterflurhydrant
- Haltestellenschild
- Briefkasten
- Ampel

NP Naturpflaster	GP Granitpflaster	UN unbefestigt
A Asphalt	KP Kopfsteinpflaster	RP Rechteckpflaster
B Beton	BP Betonplatten	MP Mosaikpflaster
	PI Gehwegplatten	RG Rasengitter
Gebäude vorhanden		WD wassergebundene Decke

festgestellte Flurstücksgrenze  
 Flurstücksgrenze gemäß digitaler Liegenschaftskarte  
 Vor Baumaßnahmen im grenznahen Bereich sind diese  
 verbindlich herzustellen.

Planinhalt		X:\GG\1460817\1 Lage- und Höhenplan par	
<b>Lage- und Höhenplan</b>			
<b>"Neubau einer Kindertagesstätte"</b>			
Auftraggeber:	Gemeinde Hohenkirchen Amt Klützer-Winkel Schloßstraße 1 23948 Klütz	Version	Blatt
		1.0	1 von 1
Koordinatensystem	UTM/ ETRS 89	Höhenbezug	NHN
Gemarkung:	Hohenkirchen	Flur	1
		Flurstücke	29/16
Vermessungsbüro	Öffentlich bestellter Vermessungsingenieur Dipl.Ing. J.-M. Dubbert	Maßstab	1:250
	Altes Gutshaus 2, 23968 Gramkow b. Wismar Tel./Fax: 038428 - 646-0/646-42	Datum	19.01.2017
Bearbeiter	Ch. Nörenberg	Datum	19.01.2017
		Unterschrift	



**Zeichenerklärung (Bestand):**

- Laterne
- Kabel-/Schaltkasten
- Hydrant OI
- Hydrant UI
- Schmutzwasserschacht
- Regenwasserschacht
- Einlauf
- Schieber Wasser
- Schieber Gas
- Hinweisschild
- Verkehrsschild
- Höhenpunkt
- Laubbaum
- d-Stamm-dm.
- K-Kronen-dm.
- Straßen-/Wegbegrenzung
- Hecke
- Zaun
- Flurstücksgrenze

**Zeichenerklärung (Planung):**

- gepl. Strassenablauf 30/50 mit Nummerierung
- Gradientenlängsneigung
- Querneigung (%)
- Hochpunkt
- Tiefpunkt
- gepl. RW-Schacht mit Kanal
- gepl. Anschluß Ablaufleitung DN 150 PVC
- gepl. Fließrichtung

**Planstraße A**

- 101m
- 30m
- 600m<sup>2</sup>
- 115m<sup>2</sup>
- 101m
- 49m<sup>2</sup>
- 10m<sup>2</sup>

**Planstraße B**

- 12m
- 160m
- 4m
- 226m
- 411m<sup>2</sup>
- 157m<sup>2</sup>
- 70m
- 100m
- 390m

- RB = Rundbord
- TB = Tiefbord
- Fahrbahn (Asphalt) mit Achse
- Bankett
- Pflasterrinne
- Parkflächen
- Gehweg

- RB = Rundbord
- HB = Hochbord
- Abs = Absenker
- Rab = Rasenbord
- Fahrbahn (Asphalt) mit Achse
- Bankett
- Pflasterrinne
- Parkflächen
- Gehweg

	Beratung - Planung - Bauleitung - Projektsteuerung	bearbeitet	03/2017	S. Möller
	Straßenbau • Wasserversorgung • Tiefbau	gezeichnet	03/2017	N. Lohff
	Sportanlagen • StGeko	geprüft	03/2017	E. Möller
	Ingenieurbüro Möller GbR • Langer Steinschlag 7 • 23936 Grevesmühlen Tel. 03881 750-0 • Fax 03881 750-150 www.ingbuero-moeller.de			

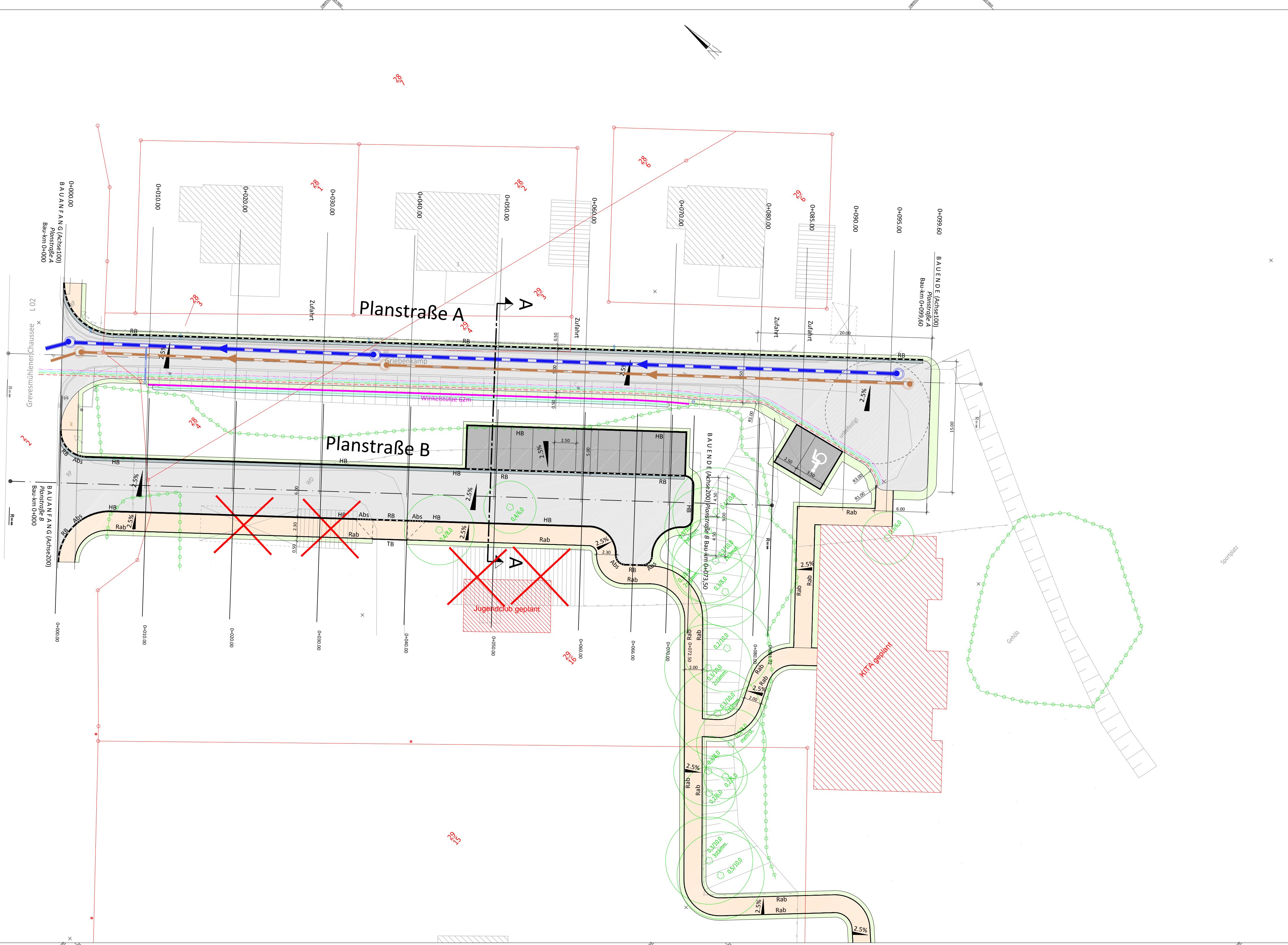
	Gemeinde Hohenkirchen über Amt Klützer Winkel		Datum	Zeichen

Nr.	Art der Änderung	Datum	Zeichen

Gemeinde Hohenkirchen über Amt Klützer Winkel	Unterlage / Blatt-Nr. 5.1 / 1 <b>Lageplan Straßenbau</b>
PROJIS-Nr.:	Maßstab: 1 : 250

<b>Neubau einer Kindertagesstätte</b>	
Aufgestellt:	Gemeinde Hohenkirchen Schloßstrasse 1 23948 Klütz Tel. 03 88 25 / 39 3-0 Fax: 03 88 25 / 39 37 10

	Aufnahme: 01/2016 Europäische Terrestrisches Referenzsystem 1989 Deutsche Haupthöhennetz 92 Feldvergleich: 03/2017 Ingenieurbüro Möller GbR Kataster:
Öffentlich bestellter Vermessungsingenieur Dipl.-Ing. J.-M. Dubbert Altes Gutshaus 23968 Gramkow b. Wismar	



**Zeichenerklärung (Bestand):**

- Laterne
- Kabel-/Schaltkasten
- Hydrant OI
- Hydrant UI
- Schmutzwasserschacht
- Regenwasserschacht
- Einlauf
- Schieber Wasser
- Schieber Gas
- Hinweisschild
- Verkehrsschild
- Höhenpunkt
- Laubbaum d-Stamm-dm.
- K-Kronen-dm.
- Straßen-/Wegbegrenzung
- Hecke
- Zaun
- Flurstücksgrenze

**Zeichenerklärung (Planung):**

- gepl. Strassenablauf 30/50 mit Nummerierung
- Gradientenlängsneigung
- Querneigung (%)
- Hochpunkt
- Tiefpunkt
- gepl. RW-Schacht mit Kanal
- gepl. Anschluß Ablaufleitung DN 150 PVC
- gepl. Fließrichtung

**Planstraße A**

- 101m
- 22m
- 600m<sup>2</sup>
- 115m<sup>2</sup>
- 101m
- 30m<sup>2</sup>
- 10m<sup>2</sup>

**Planstraße B**

- 39m
- 146m
- 10m
- 4m
- 275m
- 442m<sup>2</sup>
- 172m<sup>2</sup>
- 71m
- 120m
- 377m

- RB = Rundbord
- HB = Hochbord
- Abs = Absenker
- TB = Tiefbord
- Rab = Rasenbord
- Fahrbahn (Asphalt) mit Achse
- Bankett
- Pflasterrinne
- Parkflächen
- Gehweg

<p><b>MÖLLER</b> Ingenieurbüro Möller GbR • Langer Steinschlag 7 • 23936 Grevesmühlen Tel. 03881 750-0 • Fax 03881 750-150 www.ingbuero-moeller.de</p>	Beratung - Planung - Bauleitung - Projektsteuerung Straßenbau • Wasserversorgung • Tiefbau Sportanlagen • StGeko	Datum	Zeichen	
	bearbeitet	03/2017	S. Möller	
	gezeichnet	03/2017	N. Lohff	
		geprüft:	03/2017	E. Möller

<p>Gemeinde Hohenkirchen über Amt Klützer Winkel</p>	Datum	Zeichen	
	geprüft:		
	Nr.	Art der Änderung	Datum

**VORENTWURF**

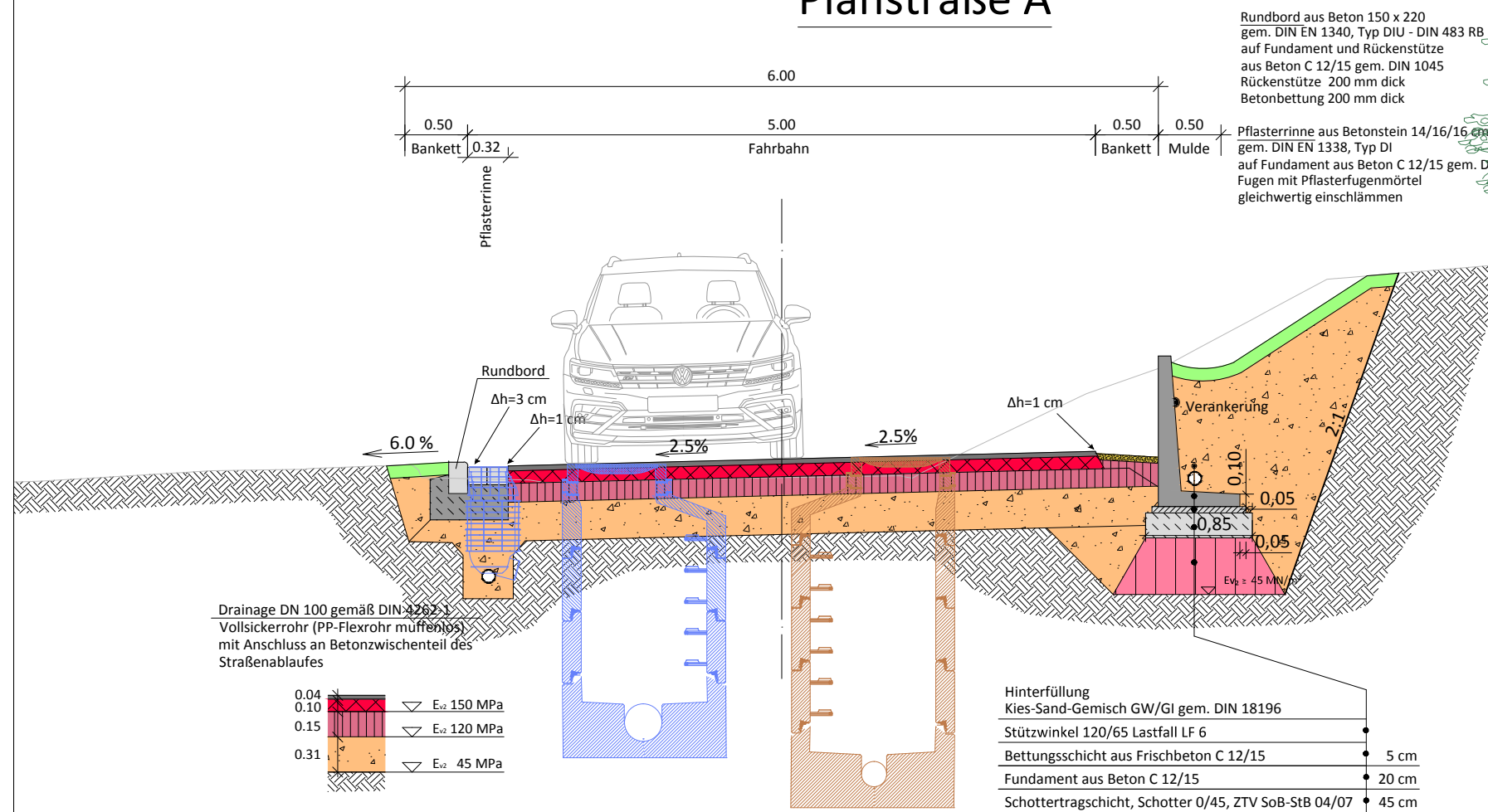
Gemeinde Hohenkirchen über Amt Klützer Winkel	Unterlage / Blatt-Nr. 5.1 / 1 <b>Lageplan Straßenbau Variante 2</b>
PROJIS-Nr.:	Maßstab: 1 : 250

<b>Neubau einer Kindertagesstätte</b>	
Aufgestellt: Gemeinde Hohenkirchen Schloßstrasse 1 23948 Klütz Tel. 03 88 25 / 39 3-0 Fax: 03 88 25 / 39 37 10	

Öffentlich bestellter Vermessungsingenieur Dipl.-Ing. J.-M. Dubbert Altes Gutshaus 23968 Gramkow b. Wismar	Aufnahme: 01/2016 Europäische Terrestrisches Referenzsystem 1989 Deutsche Haupthöhennetz 92 Feldvergleich: 03/2017 Ingenieurbüro Möller GbR Kataster:
--	---



### Schnitt A - A Planstraße A



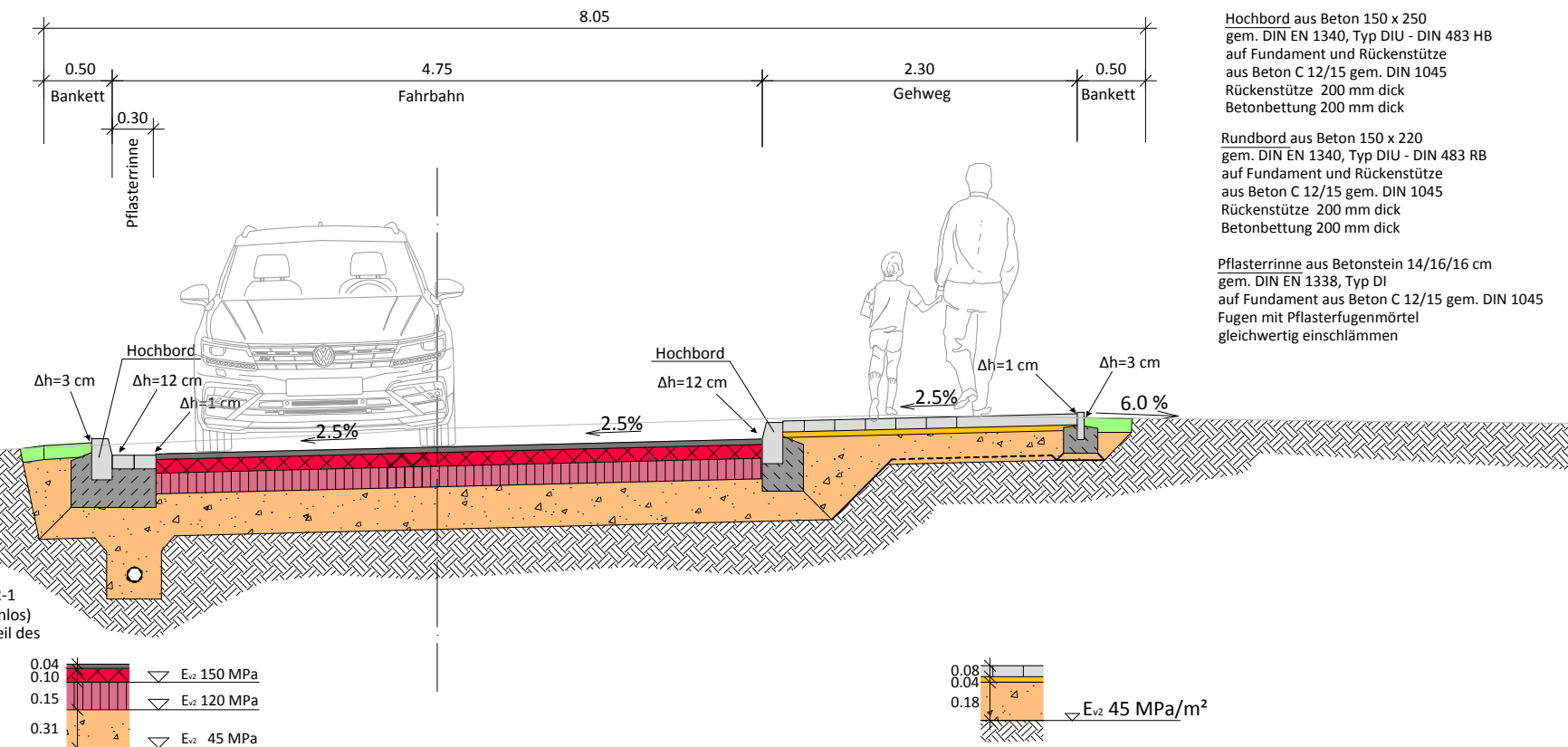
hrbahn Standardbauweise in Anlehnung an RSt0 12, Bk 1,0 , Zeile 3

t:	AC 8 D N gem. ZTV-Asphalt StB-07	4,0 cm
gschicht:	AC 22 T N gem. ZTV-Asphalt StB-07	10,0 cm
gschicht:	Schotter 0/45 gem. ZTV-SoB StB 04/07	15,0 cm
schicht	GW/GI 0/32 gem. ZTV SoB-StB 04/07	31,0 cm
		<b>60,0 cm</b>

Aufbau Bankett: standfeste Bankette

Deckschicht:	Bindiger Deckkies	5,0 cm
Schottertragschicht:	0/45 gem. ZTV SoB-StB 04/07	≈ 24,0 cm
Frostschuttschicht:	GW/GI 0/32 gem. ZTV SoB-StB 04/07	31,0 cm
Gesamt :		<b>≥ 60,0 cm</b>

### Schnitt A - A Planstraße B



Aufbau Fahrbahn Standardbauweise in Anlehnung an RSt0 12, Bk 1,0 , Zeile 3

Deckschicht:	AC 8 D N gem. ZTV-Asphalt StB-07	4,0 cm
Asphalttragschicht:	AC 22 T N gem. ZTV-Asphalt StB-07	10,0 cm
Schottertragschicht:	Schotter 0/45 gem. ZTV-SoB StB 04/07	15,0 cm
Frostschuttschicht	GW/GI 0/32 gem. ZTV SoB-StB 04/07	31,0 cm
Gesamt :		<b>60,0 cm</b>

Aufbau Gehweg gem. RStO 12, Tafel 6, Zeile 2

Pflasterdecke:	Betonsteinpflaster gem. ZTV Pflaster-StB 06	8,0 cm
Pflasterbettung:	Pflasterbettung 0/8 gem. TL Plaster-StB 06	4,0 cm
Frostschuttschicht:	aus gebrochenen Mineralstoffen 0/32 gem. ZTV SoB-StB 04/07	<b>18,0 cm</b>
		<b>30,0 cm</b>

Beratung - Planung - Bauleitung - Projektsteuerung Straßenbau • Wasserwirtschaft • Tiefbau Sportanlagen • SiGeKo Ingenieurbüro Möller GbR • Langer Steinschlag 7 • 23936 Grevesmühlen Tel. 03881 750-0 • Fax 03881 750-150 www.ingbuero-moeller.de	Datum	Zeichen	
	bearbeitet	03/2017	S. Möller
	gezeichnet	03/2017	N. Lohff
	geprüft:	03/2017	E. Möller

Gemeinde Hohenkirchen über Amt Klützer Winkel	Datum	Zeichen
	geprüft:	

Nr.	Art der Änderung	Datum	Zeichen

## VORENTWURF

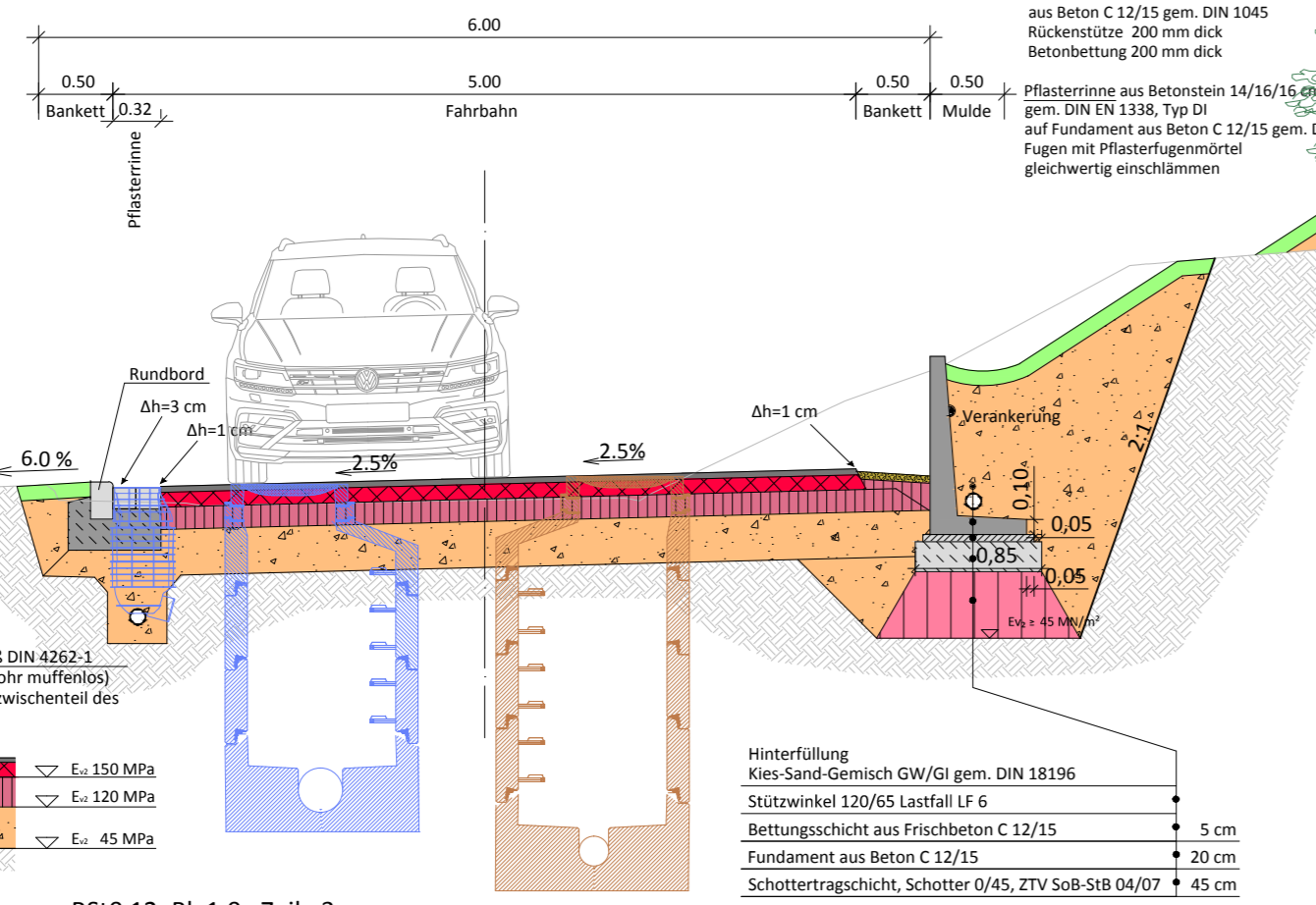
Gemeinde Hohenkirchen über Amt Klützer Winkel	Unterlage / Blatt-Nr. 14.1 / 1 <b>Ausbauquerschnitt Schnitt A - A</b>
PROJIS-Nr.:	Maßstab: 1 : 50

### Neubau einer Kindertagesstätte

Aufgestellt:	Gemeinde Hohenkirchen Schloßstrasse 1 23948 Klütz Tel. 03 88 25 / 39 3-0 Fax: 03 88 25 / 39 37 10
--------------	---

Öffentlich bestellter Vermessungsingenieur Dipl.-Ing. J.-M. Dubbert Altes Gutshaus 23968 Gramkow b. Wismar	Aufnahme: 01/2016 Europäische Terrestrische Referenzsystem 1989 Deutsche Haupthöhennetz 92 Feldvergleich: 03/2017 Ingenieurbüro Möller GbR Kataster:
--	--

### Schnitt A - A Planstraße A



**Aufbau Fahrbahn Standardbauweise in Anlehnung an RSt0 12, Bk 1,0 , Zeile 3**

Deckschicht:	AC 8 D N gem. ZTV-Asphalt StB-07	4,0 cm
Asphalttragschicht:	AC 22 T N gem. ZTV-Asphalt StB-07	10,0 cm
Schottertragschicht:	Schotter 0/45 gem. ZTV-SoB StB 04/07	15,0 cm
Frostschuttschicht	GW/GI 0/32 gem. ZTV SoB-StB 04/07	31,0 cm
<b>Gesamt :</b>		<b>60,0 cm</b>

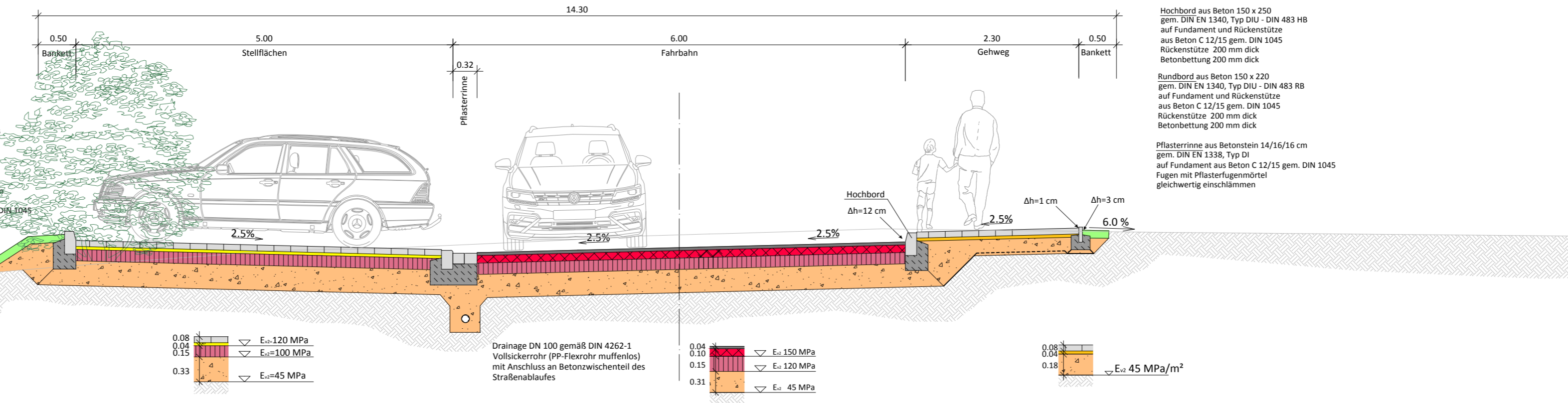
**Hinterfüllung**

Kies-Sand-Gemisch GW/GI gem. DIN 18196	
Stützwinkel 120/65 Lastfall LF 6	5 cm
Bettungsschicht aus Frischbeton C 12/15	20 cm
Fundament aus Beton C 12/15	45 cm
Schottertragschicht, Schotter 0/45, ZTV SoB-StB 04/07	

**Aufbau Bankett: standfeste Bankette**

Deckschicht:	Bindiger Deckkies	5,0 cm
Schottertragschicht:	0/45 gem. ZTV SoB-StB 04/07	≈ 24,0 cm
Frostschuttschicht:	GW/GI 0/32 gem. ZTV SoB-StB 04/07	31,0 cm
<b>Gesamt :</b>		<b>≥ 60,0 cm</b>

### Schnitt A - A Planstraße B



**Aufbau Fahrbahn Bk 0,3 gem. RSt0 12, Tafel 3, Zeile 1**

Pflasterdecke:	Betonsteinpflaster, dreiformig, grau nach DIN EN 1338 gem. ZTV Pflaster-StB 06	8,0 cm
Pflasterbettung:	Pflasterbettung 0/8 gem. TL Plaster-StB 06	4,0 cm
Schottertragschicht:	Schotter-Splitt-Sandgemisch 0/45 gem. ZTV SoB-StB 04/07	15,0 cm
Frostschuttschicht:	aus gebrochenen Mineralstoffen 0/32 gem. ZTV SoB-StB 04/07	33,0 cm
<b>Gesamt :</b>		<b>60,0 cm</b>

**Aufbau Fahrbahn Standardbauweise in Anlehnung an RSt0 12, Bk 1,0 , Zeile 3**

Deckschicht:	AC 8 D N gem. ZTV-Asphalt StB-07	4,0 cm
Asphalttragschicht:	AC 22 T N gem. ZTV-Asphalt StB-07	10,0 cm
Schottertragschicht:	Schotter 0/45 gem. ZTV-SoB StB 04/07	15,0 cm
Frostschuttschicht	GW/GI 0/32 gem. ZTV SoB-StB 04/07	31,0 cm
<b>Gesamt :</b>		<b>60,0 cm</b>

**Aufbau Gehweg gem. RSt0 12, Tafel 6, Zeile 2**

Pflasterdecke:	Betonsteinpflaster gem. ZTV Pflaster-StB 06	8,0 cm
Pflasterbettung:	Pflasterbettung 0/8 gem. TL Plaster-StB 06	4,0 cm
Frostschuttschicht:	aus gebrochenen Mineralstoffen 0/32 gem. ZTV SoB-StB 04/07	18,0 cm
<b>Gesamt :</b>		<b>30,0 cm</b>

<p>Ingenieurbüro Möller GbR Tel. 03881 750-0 • Fax 03881 750-150 www.ingbuero-moeller.de</p>	Beratung - Planung - Bauleitung - Projektsteuerung Straßenbau • Wasserwirtschaft • Tiefbau Sportanlagen • SiGeKo		Datum	Zeichen
	bearbeitet	03/2017	S. Möller	
	gezeichnet	03/2017	N. Lohff	
	geprüft:	03/2017	E. Möller	

	Gemeinde Hohenkirchen über Amt Klützer Winkel		Datum	Zeichen
	geprüft:			

Nr.	Art der Änderung	Datum	Zeichen

## VORENTWURF

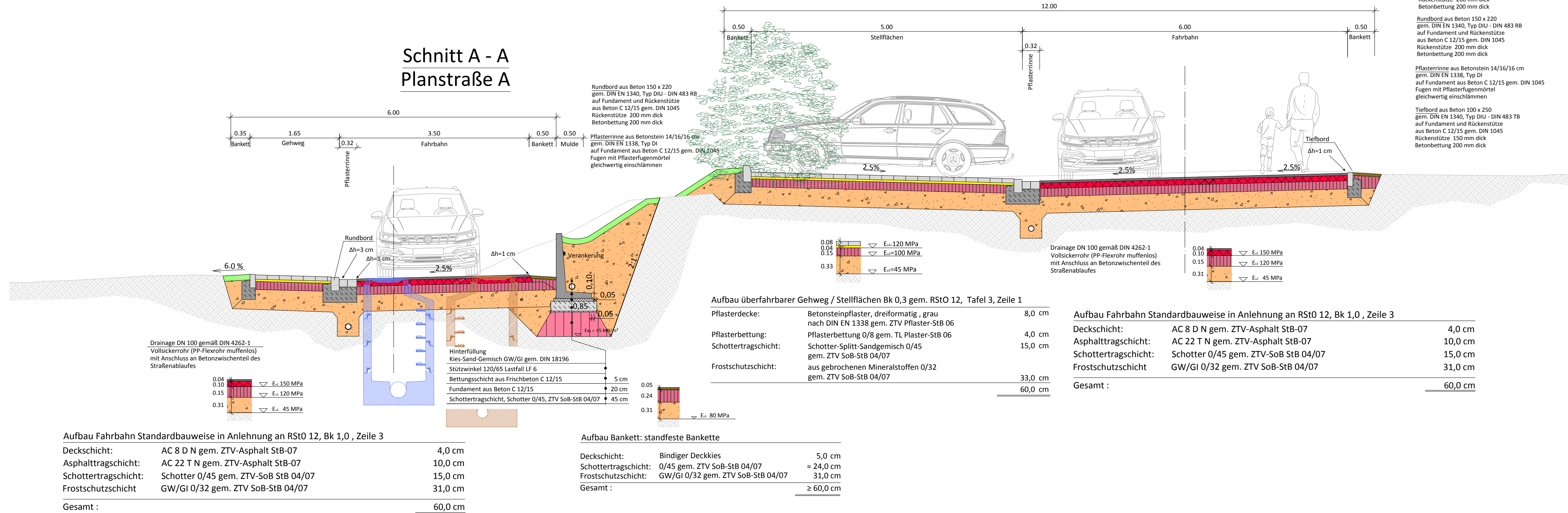
Gemeinde Hohenkirchen über Amt Klützer Winkel	Unterlage / Blatt-Nr. 14.1 / 1 <b>Ausbauquerschnitt</b> Schnitt A - A
PROJIS-Nr.:	Maßstab: 1 : 50

<b>Neubau einer Kindertagesstätte</b>	
Aufgestellt:	Gemeinde Hohenkirchen Schloßstrasse 1 23948 Klütz Tel. 03 88 25 / 39 3-0 Fax: 03 88 25 / 39 37 10

<p>Öffentlich bestellter Vermessungsingenieur Dipl.-Ing. J.-M. Dubbert Altes Gutshaus 23968 Gramkow b. Wismar</p>	Aufnahme: 01/2016 Europäische Terrestrische Referenzsystem 1989 Deutsche Haupthöhennetz 92
	Feldvergleich: 03/2017 Ingenieurbüro Möller GbR
	Kataster:

## Schnitt A - A Planstraße B

## Schnitt A - A Planstraße B



	Beratung - Planung - Bauleitung - Projektsteuerung Straßenbau • Wasserwirtschaft • Tiefbau Sportanlagen • SIGeKo		Datum	Zeichen
	bearbeitet	03/2017	S. Möller	
	gezeichnet	03/2017	N. Lohff	
Ingenieurbüro Möller GbR • Langer Steinschlag 7 • 23936 Grevesmühlen Tel. 03881 750-0 • Fax 03881 750-150 www.ingbuero-moeller.de			geprüft:	03/2017 E. Möller

	Gemeinde Hohenkirchen über Amt Klützer Winkel		Datum	Zeichen
	geprüft:			

Nr.	Art der Änderung	Datum	Zeichen

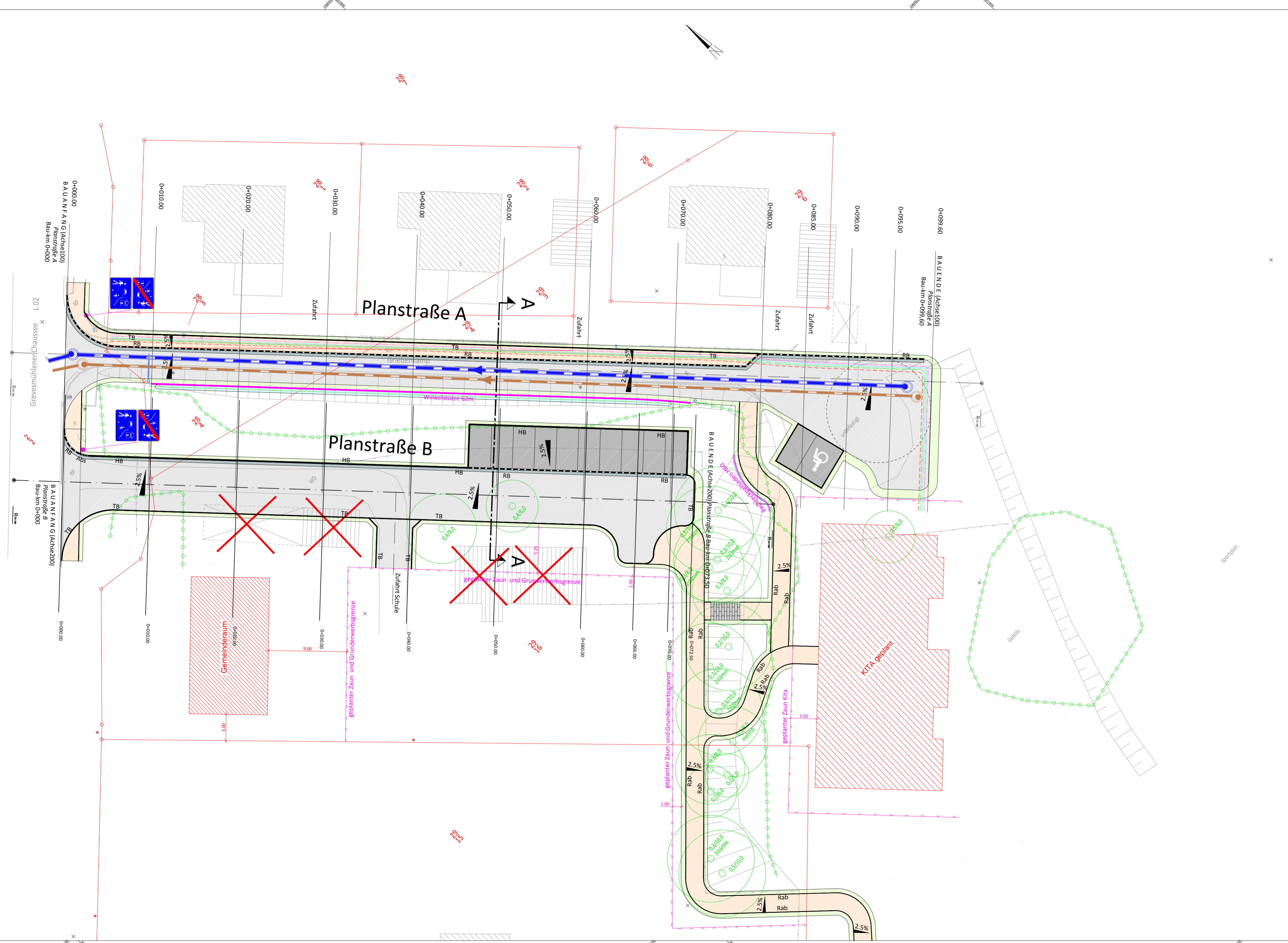
# VORENTWURF

Gemeinde Hohenkirchen über Amt Klützer Winkel	Unterlage / Blatt-Nr. 14.1 / 1 <b>Ausbauquerschnitt Schnitt A - A</b>
PROJIS-Nr.:	Maßstab: 1 : 50

## Neubau einer Kindertagesstätte

Aufgestellt:	Gemeinde Hohenkirchen Schloßstrasse 1 23948 Klütz Tel. 03 88 25 / 39 3-0 Fax: 03 88 25 / 39 37 10
--------------	---

	Aufnahme: 01/2016 Europäische Terrestrische Referenzsystem 1989 Deutsche Haupthöhennetz 92 Feldvergleich: 03/2017 Ingenieurbüro Möller GbR Kataster:
Öffentlich bestellter Vermessungsingenieur Dipl.-Ing. J.-M. Dubbert Altes Gutshaus 23968 Gramkow b. Wismar	



**Zeichenerklärung (Bestand):**

- Laterne
- Kabel-/Schaltkasten
- Hydrant OI
- Hydrant UI
- Schmutzwasserschacht
- Regenwasserschacht
- Einlauf
- Schieber Wasser
- Schieber Gas
- Hinweisschild
- Verkehrsschild
- Höhenpunkt
- Laubbaum
- d-Stamm-dm.
- K-Kronen-dm.
- Straßen-/Wegbegrenzung
- Hecke
- Zaun
- Flurstücksgrenze

**Zeichenerklärung (Planung):**

- A XX gepl. Strassenablauf 30/50 mit Nummerierung
- ↘ Gradientenlängsneigung
- ▲ Querneigung (%)
- ▲ Hochpunkt
- ▼ Tiefpunkt
- gepl. RW-Schacht mit Kanal
- gepl. Anschluß Ablaufleitung DN 150 PVC
- gepl. Fließrichtung
- gepl. Zaun
- gepl. Blockstufen

**Planstraße A**

- 102m RB = Rundbord
- 94m TB = Tiefbord
- 481m² Fahrbahn (Asphalt) mit Achse
- 117m² Bankett
- 101m² Pflasterrinne
- 30m² Parkflächen
- 120m² Gehweg

**Planstraße B**

- 30m RB = Rundbord
- 78m HB = Hochbord
- 2m Abs = Absenker
- 98m TB = Tiefbord
- 238m Rab = Rasenbord
- 465m² Fahrbahn (Asphalt) mit Achse
- 168m² Bankett
- 71m² Pflasterrinne
- 120m² Parkflächen
- 256m² Gehweg

<p>BERATUNG - PLANUNG - BAULEITUNG - PROJEKTSTEUERUNG  <b>MÖLLER</b>          Ingenieurbüro Möller GbR • Langer Steinschlag 7 • 23936 Grevesmühlen          Tel. 03881 750-0 • Fax 03881 750-150          www.ingbuero-moeller.de</p>	Bearbeitet	03/2017	S. Möller
	Gezeichnet	03/2017	N. Lohff
	Geprüft	03/2017	E. Möller
	Datum	Zeichen	

<p>Gemeinde Hohenkirchen über Amt Klützer Winkel</p>	Datum	Zeichen	
	geprüft:		
	Nr.	Art der Änderung	Datum

<b>VORENTWURF</b>	
Gemeinde Hohenkirchen über Amt Klützer Winkel	Unterlage / Blatt-Nr. 5.1 / 1 <b>Lageplan Straßenbau Variante 3</b>
PROJIS-Nr.:	Maßstab: 1 : 250

<b>Neubau einer Kindertagesstätte</b>	
Aufgestellt:	Gemeinde Hohenkirchen Schloßstrasse 1 23948 Klütz Tel. 03 88 25 / 39 3-0 Fax: 03 88 25 / 39 37 10

Öffentlich bestellter Vermessungsingenieur Dipl.-Ing. J.-M. Dubbert Altes Gutshaus 23968 Gramkow b. Wismar	Aufnahme: 01/2016 Europäische Terrestrisches Referenzsystem 1989 Deutsche Haupthöhennetz 92 Feldvergleich: 03/2017 Ingenieurbüro Möller GbR Kataster:
--	---