

Ostseebad Boltenhagen

Mitteilungsvorlage	Vorlage-Nr: GV Bolte/16/10554			
Federführend: Bürgeramt	Status: öffentlich Datum: 09.06.2016 Verfasser: Arne Longeric			
Aufhebung der Radwegebenutzungspflicht (Zeichen 240 StVO) in der Ostseeallee hier: Anhörung vom Landkreis Nordwestmecklenburg - untere Verkehrsbehörde - vor Erlass einer verkehrsrechtlichen Anhörung				
Beratungsfolge:				
Gremium	Teilnehmer	Ja	Nein	Enthaltung
Ausschuss für Gemeindeentwicklung, Bau, Verkehr und Umwelt der Gemeinde Ostseebad Boltenhagen				

Sachverhalt:

Der Landkreis Nordwestmecklenburg – untere Verkehrsbehörde – hat mit Schreiben vom 1. März 2016 (Posteingang: 3. März 2016) der Gemeinde Ostseebad Boltenhagen mitgeteilt, dass im Zuge eines Widerspruchs die angeordneten Radwegbenutzungspflichten in der Ostseeallee zu prüfen sei. Die Gemeinde Ostseebad Boltenhagen wurde aufgefordert bis zum 15. März 2016 eine Stellungnahme vorzulegen.

Das Amt Klützer Winkel hat in Absprache mit dem Bürgermeister der Gemeinde Ostseebad Boltenhagen dem Landkreis Nordwestmecklenburg schriftlich mitgeteilt, dass eine Beratung in der Sitzung des Ausschusses für Gemeindeentwicklung, Bau, Verkehr und Umwelt erfolgen wird. Im Nachgang würde sodann die Stellungnahme übersandt.

Zwischenzeitlich hat der Landkreis Nordwestmecklenburg mit Schreiben vom ... und ohne eine Rückmeldung auf das o.g. Schreiben eine verkehrsrechtliche Anordnung mit der Aufhebung der Radwegbenutzungspflicht übersandt.

Nunmehr soll der Ausschuss für Gemeindeentwicklung, Bau, Verkehr und Umwelt der Gemeinde Ostseebad Boltenhagen über die weitere Vorgehensweise beraten.

Anlagen:

- Anhörung vor Erlass einer verkehrsrechtlichen Anordnung vom 1. März 2016
- Anschreiben an LK NWM vom 6. April 2016
- Verkehrsrechtliche Anordnung für die Ostseeallee vom 26. Mai 2016

Sachbearbeiter/in

Fachbereichsleitung

Landkreis Nordwestmecklenburg

Die Landrätin

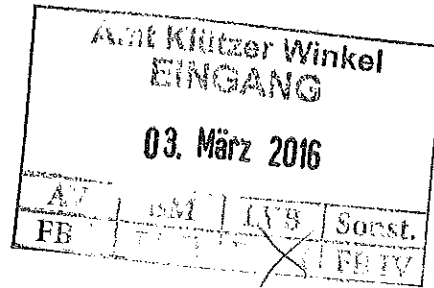
Fachdienst Ordnung / Sicherheit und Straßenverkehr

Untere Verkehrsbehörde



Landkreis Nordwestmecklenburg • Postfach 1665 • 23958 Wismar

Gemeinde Boltenhagen
Über Amt Klützer Winkel
Schloßstraße 1
23948 Klütz



Auskunft erteilt Ihnen:

Herr Burstein

Langer Steinschlag 4
23936 Grevesmühlen

Zimmer: 13

Telefon: 03841 / 3040-3630

Fax: 03841 / 3040-8-3630

Aktenzeichen: 32/36- 04 bu

Grevesmühlen, den 01.03.2016

Aufhebung der Radwegbenutzungspflicht Zeichen 240 StVO in der Ostseeallee

- Anhörung vor Erlass einer verkehrsrechtlichen Anordnung

Sehr geehrte Damen und Herren,

im Rahmen eines Widerspruches zur angeordneten Radwegbenutzungspflicht mittels Zeichen 240 StVO waren die örtlichen Verhältnisse im Zuge der Ostseeallee aus verkehrsrechtlicher Sicht zu prüfen.

Das angeordnete Verkehrszeichen stellt eine verkehrsbeschränkende Maßnahme des fließenden Verkehrs dar, die gemäß § 45 Absatz 9 Satz 2 StVO nur angeordnet werden darf... wenn auf Grund der besonderen örtlichen Verhältnisse eine Gefahrenlage besteht, die das allgemeine Risiko einer Beeinträchtigung übersteigt.

Die Verkehrsmengen weisen entsprechend einer Zählung aus dem Jahre 2010 5980 KFZ aus Richtung Klütz und 3907 KFZ aus Richtung Wohlenberg in 24 Stunden auf.

Die Empfehlungen für Radverkehrsanlagen (ERA) weist in Bezug auf derartige Belastungsbereiche als Führungsform für den Radverkehr einen kombinierten Mischverkehr auf der Fahrbahn und „Gehweg“ mit Zusatz „Radfahrer frei“ aus (ERA Pkt. 2.3.2 Bild 7 i.V. m. 2.3.2 Tabelle 8).

Der kombinierte Geh-Radweg ist durchweg 2,65 m breit, führt über eine Reihe an Zufahrten zu Hotelanlagen die nicht weiter mit Markierungen oder Verkehrszeichen gesichert sind.

Die Benutzung von in Richtung links angelegten Radwegen in Gegenrichtung ist insbesondere innerhalb geschlossener Ortschaften mit besonderen Gefahren verbunden und soll deshalb grundsätzlich nicht angeordnet werden (§ 2 Abs. 4 StVO, Randnummer 33 Nr. 1 der Verwaltungsvorschrift zur StVO).

Verwaltung des Landkreises Nordwestmecklenburg
Kreissitz Wismar
Rostocker Str. 76 • 23970 Wismar
☎ (03841) 3040-0 Fax: (03841) 3040-6599
E-Mail: info@nordwestmecklenburg.de
Homepage: www.nordwestmecklenburg.de



Bankverbindung:

Konto bei der Sparkasse Mecklenburg-Nordwest

BLZ: 140 510 00 Konto-Nr.: 1 000 034 549

IBAN: DE61 1405 1000 1000 0345 49 BIC: NOLADE21WIS

Gläubiger ID: DE46NWM00000033673

Insgesamt dürfen Radwege nur als benutzungspflichtig ausgewiesen werden, wenn dies aus Gründen der Verkehrssicherheit oder des Verkehrsablaufes erforderlich ist.

Ich bitte um Stellungnahme bis zum 15.03.2016.

Mit freundlichen Grüßen
Im Auftrag

Burstein



Amt Klützer Winkel

Die Amtsvorsteherin

für die amtsangehörigen Gemeinden
Damshagen, Hohenkirchen, Kalkhorst, Ostseebad Boltenhagen, Stadt Klütz und Zierow

Amt Klützer Winkel • Schloßstr. 1 • 23948 Klütz

Auskunft erteilt: Frau Nina Hellmeier
Fachbereich III - Bürgeramt

Landkreis Nordwestmecklenburg

- Untere Verkehrsbehörde -

Herr Burstein

Langer Steinschlag 4

23936 Grevesmühlen

Telefon: 038825 / 393-301
e-Mail: n.hellmeier@kluetzer-winkel.de
Zimmer: 002
AZ: NH |

Zentrale: 038825 / 393-0
Fax: 038825 / 393-710
Internet: www.kluetzer-winkel.de

6. April 2016

Aufhebung der Radwegbenutzungspflicht in der Ostseeallee
Ihr Schreiben AZ 32/36-04 bu
hier: Fristverlängerung

*Open Post
7. April 2016*

Sehr geehrter Herr Burstein,

ich bringe hiermit mein Unverständnis in dieser Angelegenheit zum Ausdruck. Sie setzen eine Frist zur Anhörung auf nur 14 Tage fest. Liegt hier eine Gefahr für die öffentliche Sicherheit oder Ordnung zugrunde, die diese kurze Fristsetzung rechtfertigt?

Der gemeinsame Geh- und Radweg wurde mit Fördermitteln finanziert und nach zu dem Zeitpunkt gültiger Rechtsauffassung gebaut.

Ich bitte hiermit um Fristverlängerung, um die entsprechend zuständigen Gremien der Gemeinde Ostseebad Boltenhagen beteiligen zu können. Im Nachgang erhalten Sie eine Stellungnahme.

Mit freundlichen Grüßen

Im Auftrag


A. Längerich

amt. Fachbereichsleiter Bürgeramt

Bankverbindungen:

Deutsche Kreditbank AG
IBAN: DE66 1203 0000 1005 3960 88
SWIFT-BIC: BYLADEM1001

Sparkasse Mecklenburg-Nordwest
IBAN: DE89 1405 1000 1000 0373 43
SWIFT-BIC: NOLADE21WIS

Sprechzeiten:

dienstags, mittwochs, donnerstags, freitags	08.30 Uhr - 12.00 Uhr
dienstags donnerstags	13.30 Uhr - 16.00 Uhr 13.30 Uhr - 18.00 Uhr

Landkreis Nordwestmecklenburg
Die Landrätin
FD Ordnung/Sicherheit und Straßenverkehr
Rostocker Str. 76
23970 Wismar



Ort, Datum
Grevesmühlen, 26.05.2016

Sachbearbeiter(in) Zimmer-Nr.
Herr Gerbert 14

Telefon Telefax
03841/3040-3640 03841/3040-83640

E-Mail
i.gerbert@nordwestmecklenburg.de *

Reg.-Nr./AZ (Bitte stets angeben)
2016O00044 / Boltenhagen Ge

Amt Klützer Winkel
Fachbereich Bürgeramt
Schloßstraße 01
23948 Klütz

Vollzug der Straßenverkehrs-Ordnung (StVO)

Verkehrsrechtliche Anordnung

gemäß § 45 der StVO

1. Die oben genannte Behörde erlässt als zuständige Straßenverkehrsbehörde gemäß § 45 Abs. 1 bis 3 StVO auf nachge-
nannten Straßen/Wegen/Plätzen folgende Verkehrsrechtliche Anordnung:

Ort/Straße: **Boltenhagen, Ostseeallee , G**
Abschnitt:
Ortsteil: **Gemeinde: Ostseebad Boltenhagen**
Ortslage: **Ostseebad Boltenhagen und Ortsteil Tarnewitz, Ostseeallee und Ostseebad Boltenhagen, Klützer
Straße und Tarnewitz, An der Weißen Wiek**

Zeitraum:



240



240



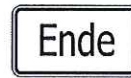
239



1022-10



1000-30



1012-31

Verkehrszeichen

Entfernung 240, Neuaufstellung Neuaufstellung 239 mit Zusatzzeichen 1022-10 und 1000-30
sowie Neuaufstellung 240 und Zusatzzeichen 1012-31
Die konkreten Detailangaben (Standorte und betreffende Verkehrszeichenkombinationen) sind den
Einzelplänen zu entnehmen.

Bemerkungen zur VA gemäß § 45 StVO (VKZ)

Termin für den Vollzug der Anordnung am: 30.05.2016

Der Vollzug dieser Anordnung ist der ausstellenden Behörde schriftlich anzuzeigen.

**Aufhebung der Radwegbenutzungspflicht in Boltenhagen+Ortsteil Tarnewitz, Ostseeallee sowie
Anpassung der Geh- und Radwegbeschilderung in Boltenhagen, Klützer Straße und Tarnewitz, Weiße
Wiek**

Im übrigen wird vollumfänglich auf die bereits erfolgten Erklärungen mit Schriftsatz vom 1.3.2016
verwiesen.

Die Beschaffung / Aufstellung obliegt dem / der

Gemeinde Ostseebad Boltenhagen

2. Die Anordnung wird aus folgenden Gründen erlassen:

aus Gründen der Sicherheit
und Ordnung

zum Schutze der
Nachtruhe

zum Schutz vor Belästigungen
in Landschaftsschutzgebieten

zur Verhütung außerordent-
licher Schäden an der Straße

Aufhebung Radwegbenutzungspflicht und Anpassung der Radwegführung

3. Die Anordnung wird wirksam durch:

- | | | | | | |
|--|-----|---|--|---|--|
| <input checked="" type="checkbox"/> Aufstellung / Auftragung | | <input type="checkbox"/> Fahrbahnmarkierung | <input type="checkbox"/> Verkehrseinrichtung | <input type="checkbox"/> Haltverbot für Umzüge | |
| <input checked="" type="checkbox"/> Anpassung / Änderung | ==> | <input checked="" type="checkbox"/> Verkehrszeichen | <input type="checkbox"/> Lichtzeichenanlage | <input type="checkbox"/> Haltverbot für Filmveranstaltungen | <input type="checkbox"/> Haltverbot für Straßenreinigung |
| <input checked="" type="checkbox"/> Entfernung | | | | | |

4. Zuwiderhandlungen gegen diese Anordnung sind nach § 49 StVO Ordnungswidrigkeiten im Sinne von § 24 StVG und werden mit einer Geldbuße geahndet.

5. Die Kostentragung für die amtlichen VKZ und Einrichtungen, einschließlich der vom Bundesminister für Verkehr (BMV) zugelassenen, ergibt sich aus: § 5b Abs. 1 StVG § 5b Abs. 2 StVG § 5b Abs. 6 StVG

6. Anlagen

- | | | |
|---|---|--|
| <input type="checkbox"/> Die aufgeführten Verkehrsbeschränkungen sind Bestandteil dieser Anordnung. | <input type="checkbox"/> Die Aktennotiz ist Bestandteil dieser Anordnung. | <input type="checkbox"/> Beigefügte Anlage(n) ist/sind Bestandteil dieser Anordnung. |
|---|---|--|

Im Auftrag

Gerbert



Anlagen: Verteiler: PI Wismar, SB Verkehr

Kostenbescheid

Anlage:

* E-Mail Adresse nur für formlose Mitteilungen ohne elektronische Signatur nutzbar

Amt Klützer Winkel
Fachbereich Bürgeramt

Schloßstraße 01
23948 Klütz

Ort, Datum

Sachbearbeiter(in)

Telefon

Telefax

E-Mail

Landkreis Nordwestmecklenburg
Die Landrätin
FD Ordnung/Sicherheit und Straßenverkehr
Rostocker Str. 76
23970 Wismar

Vollzugsmeldung

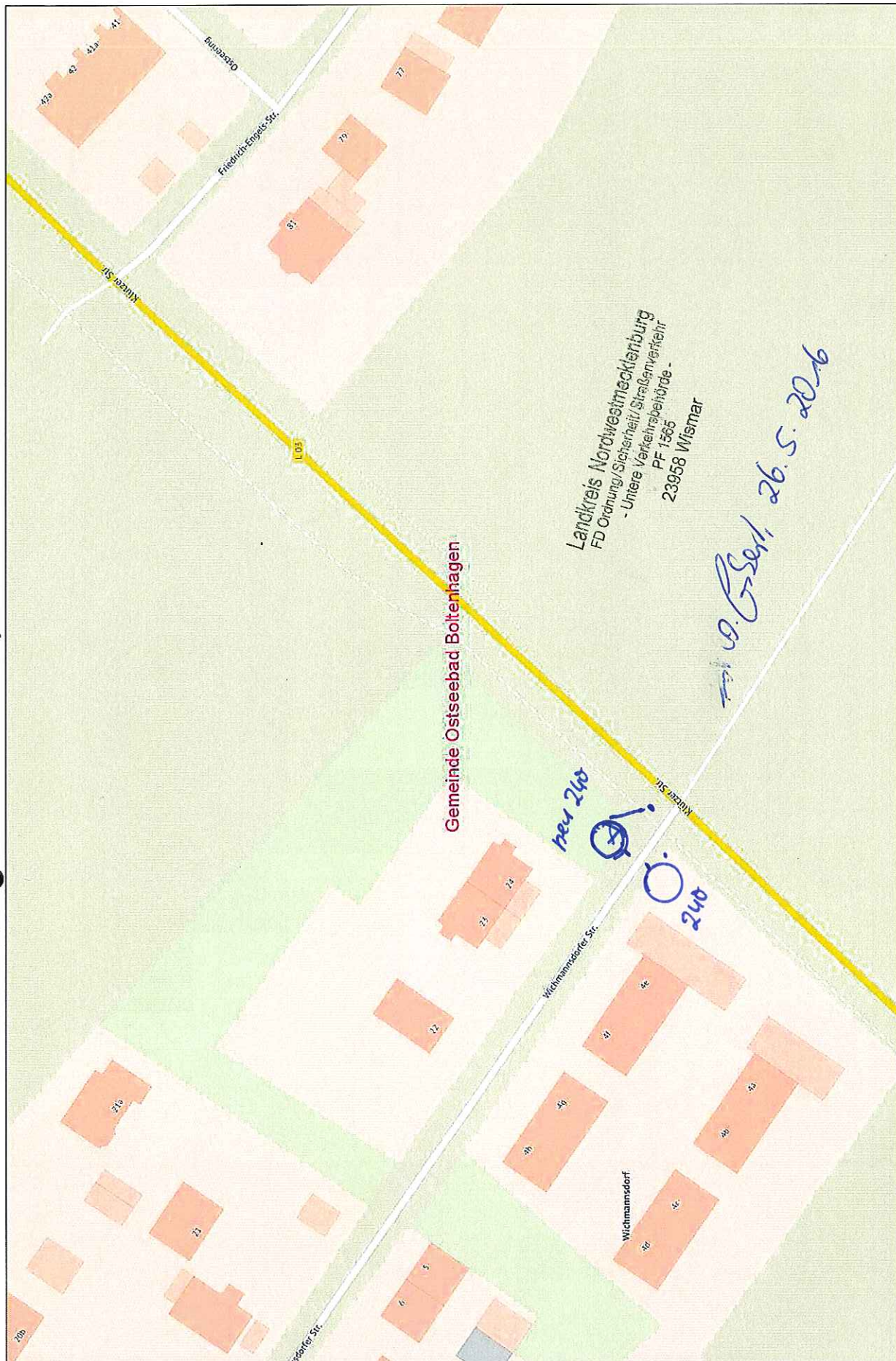
**Meldung über die Ausführung
einer Verkehrsrechtlichen Anordnung
gemäß § 45 Abs. 1 bis 3**

Sehr geehrte Damen und Herren,

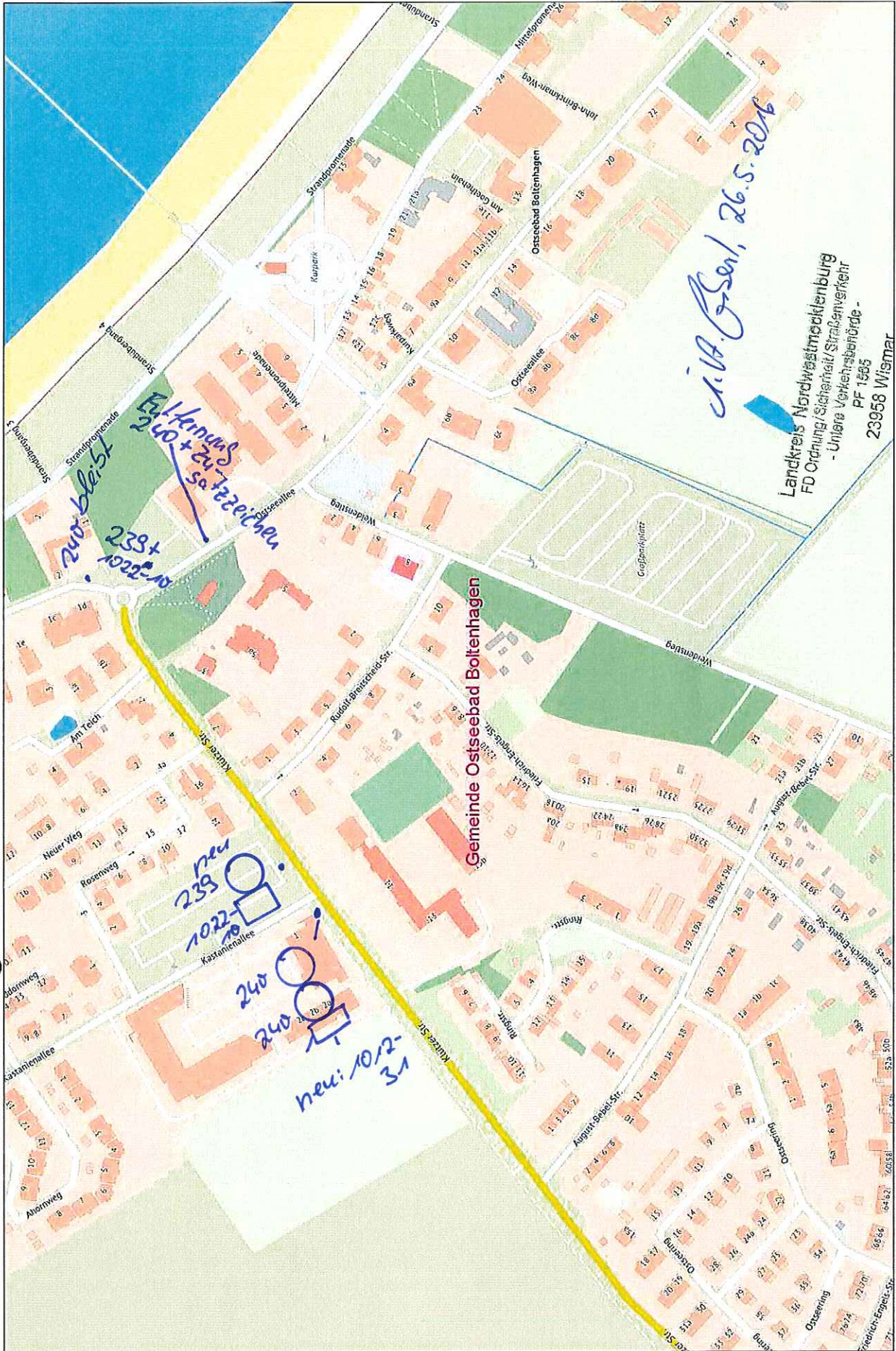
nachfolgend genannte Verkehrsrechtliche Anordnung wurde ausgeführt:

Reg-Nr./AZ:	2016O00044 / Boltenhagen Ge	Genehmigungsdatum: 26.05.2016
Ort/Straße:	Boltenhagen, Ostseeallee , G	Gemeinde: Ostseebad Boltenhagen
Ortsteil:		
Ortslage:	Ostseebad Boltenhagen und Ortsteil Tarnewitz, Ostseeallee und Ostseebad Boltenhagen, Klützer Straße und Tarnewitz, An der Weißen Wiek	
Verkehrszeichen:	Entfernung 240, Neuaufstellung Neuaufstellung 239 mit Zusatzzeichen 1022-10 und 1000-30 sowie Neuaufstellung 240 und Zusatzzeichen 1012-31...	
<u>Bemerkungen zur VA gemäß § 45 StVO (VKZ)</u>		Aufgestellt/ Entfernt am:
Aufhebung der Radwegbenutzungspflicht in Boltenhagen+Ortsteil Tarnewitz, Ostseeallee sowie Anpassung der Geh- und Radwegbeschilderung in Boltenhagen, Klützer Straße und Tarnewitz, Weiße Wiek Im übrigen wird vollumfänglich auf die bereits erfolgten Erklärungen mit Schriftsatz vom 1.3.2016 verwiesen.		
Ort	Datum	Unterschrift
_____	_____	_____

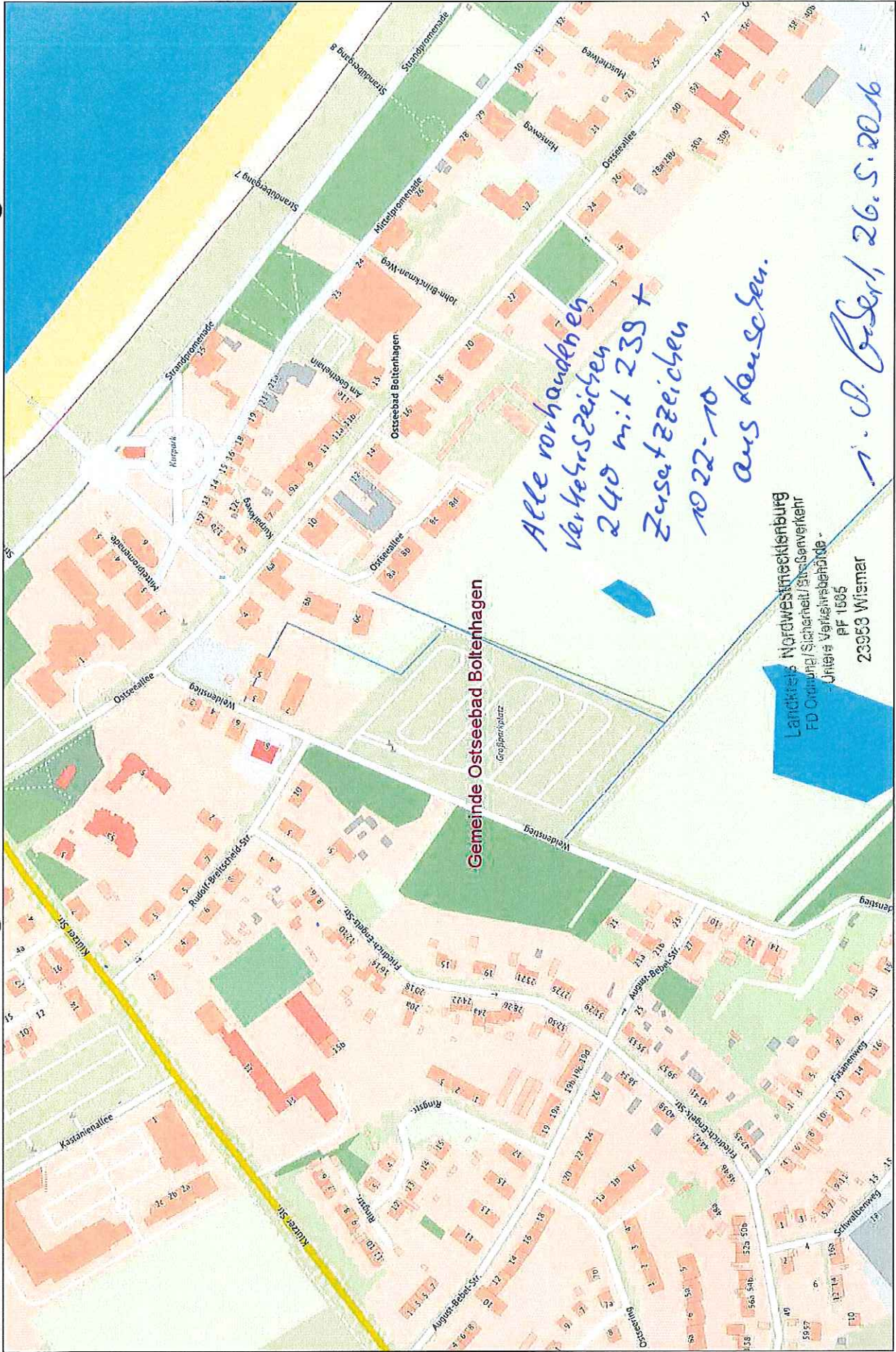
BI1.Boltenhagen.KlützerStr., Einm. Wichmannsdorf



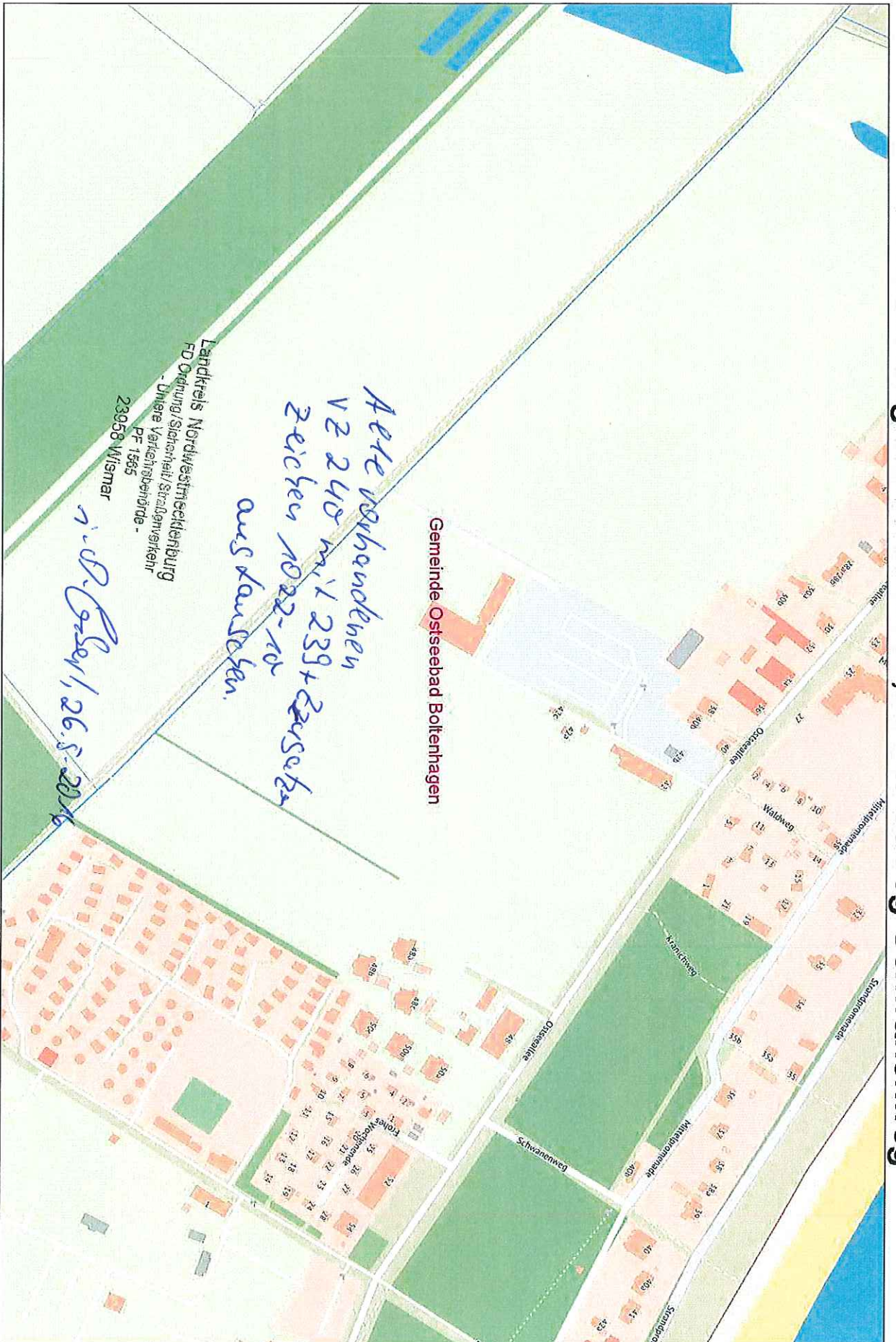
Bl.2. Boltenhagen. Klützer Str., Einm. Kastanienallee-Kreisverkehr



3 BI.2. Boltenhagen. Ostseeallee., ab Kreisverkehr-Hanseweg

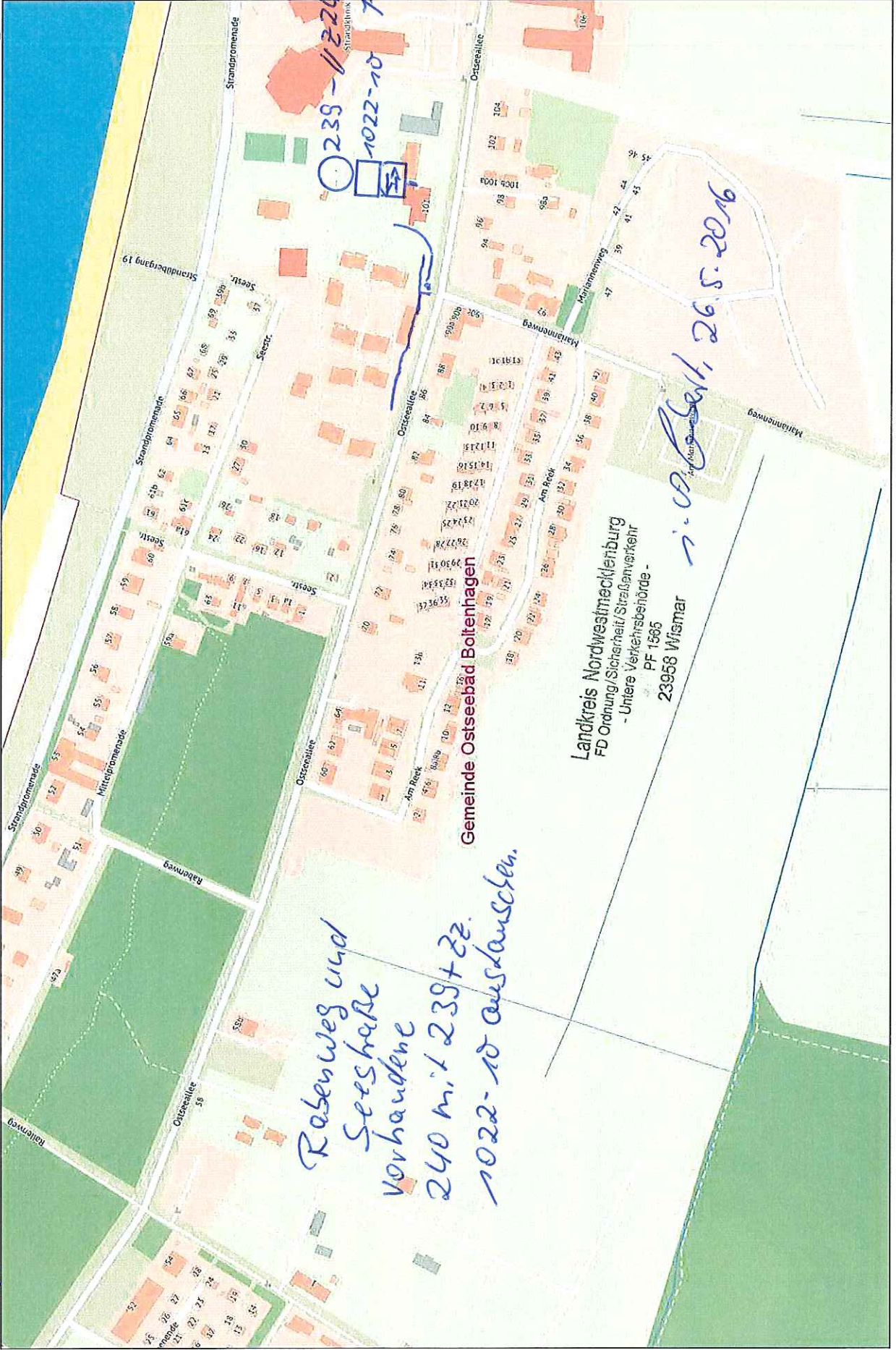


Bl.4. Boltenhagen. Ostseeallee, ab Hanseweg-Schwanenweg



5

Bl. 4. Boltenhagen, ab Schwanenweg-bis gegenüber Mariannenweg



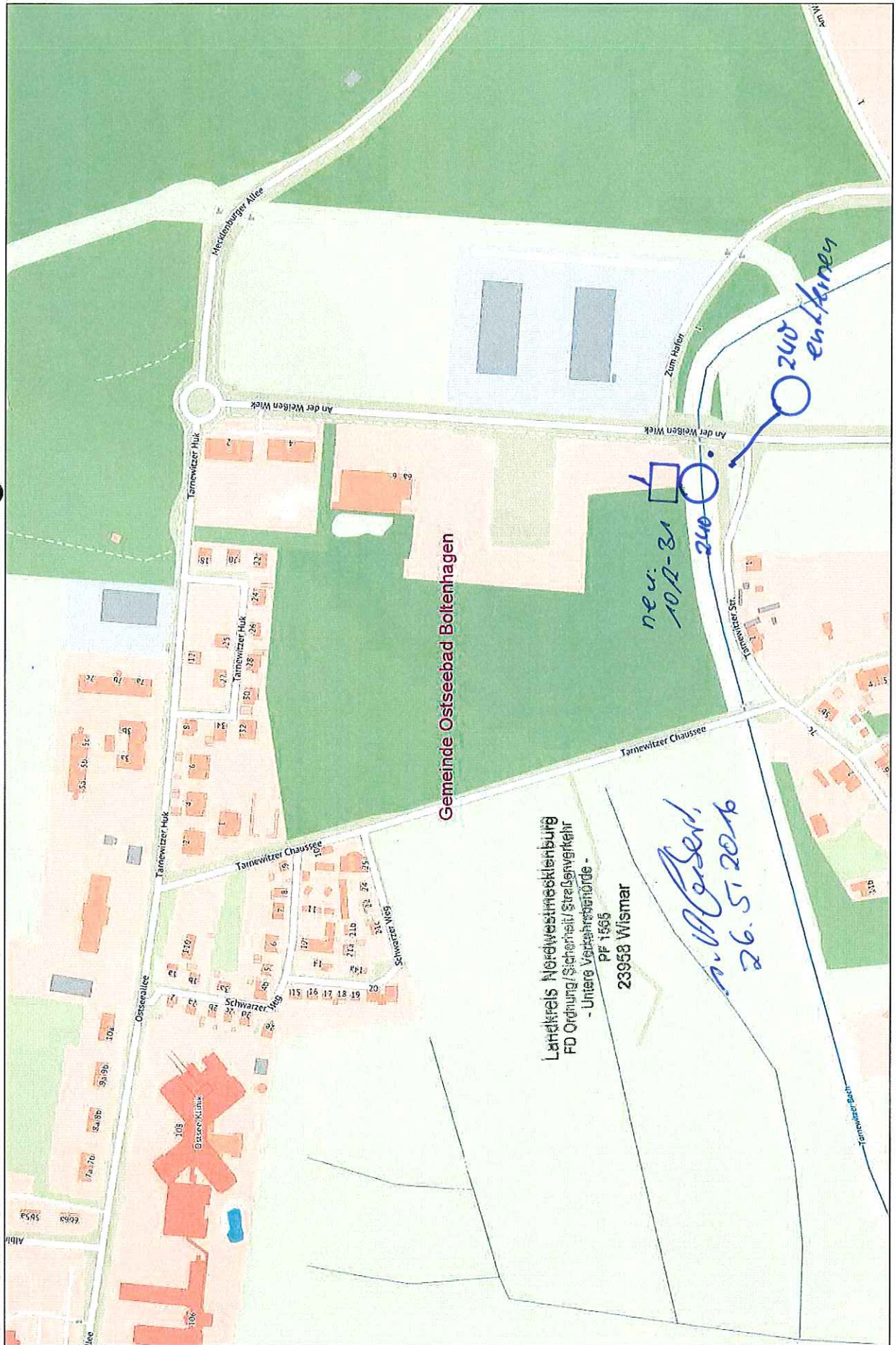
Rabenweg und
Seeshäbe
vorhanden
240 mit 239 + 22.
1022-10 austauschen.

239 - 112240 end.
1022-10

Landkreis Nordwestmecklenburg
FD Ordnung/Sicherheit/Straßenverkehr
- Untere Verkehrsbehörde -
PF 15665
23958 Wismar

26.5.2016

Bl.7. Tarnewitz-Weiße Wiek/Einmündung Tarnewitzer Str.



Bl.6. Boltenhagen. Ostseeallee., ab gegenüber Mariannenweg-Übergang Tarnewitzer Huk

