

Stadt Klütz

Beschlussvorlage

BV/02/24/019

öffentlich

Schutzbereich für die Verteidigungsanlage Elmenhorst hier: Anhörungsverfahren zur Aufrechterhaltung des Schutzbereiches

<i>Organisationseinheit:</i> Bauwesen <i>Bearbeiter:</i> Antje Burda	<i>Datum</i> 05.02.2024 <i>Verfasser:</i> Hettenhaußen, Antje
---	--

<i>Beratungsfolge</i>	<i>Geplante Sitzungstermine</i>	<i>Ö / N</i>
-----------------------	---------------------------------	--------------

Sachverhalt:

Das Bundesamt für Infrastruktur, Umweltschutz und Dienstleistungen der Bundeswehr prüft derzeit, ob die Voraussetzungen zur Aufrechterhaltung des Schutzbereichs für die Verteidigungsanlage Elmenhorst, 012 MV, noch vorliegen. Im Anhörungsverfahren wird die Stadt Klütz beteiligt, da sich der Schutzbereich bis auf das Stadtterritorium erstreckt. Die bestehende Schutzbereichseinzelanforderung aus dem Jahre 2019 wird nicht verändert. Die Anhörung dient lediglich dazu, abzu prüfen, ob Belange der Stadt durch die bestehende Schutzbereichseinzelforderung berührt werden.

Beschlussvorschlag:

Die Stadtvertretung der Stadt Klütz erklärt, dass Belange der Stadt durch die bestehende Schutzbereichseinzelanforderung der Verteidigungsanlage Elmenhorst nicht berührt werden.

Finanzielle Auswirkungen:

Beschreibung (bei Investitionen auch Folgekostenberechnung beifügen - u.a. Abschreibung, Unterhaltung, Bewirtschaftung)	
	Finanzierungsmittel im Haushalt vorhanden.
	durch Haushaltsansatz auf Produktsachkonto:
	durch Mitteln im Deckungskreis über Einsparung bei Produktsachkonto:
	über- / außerplanmäßige Aufwendung oder Auszahlungen
	unvorhergesehen und
	unabweisbar und
	Begründung der Unvorhersehbarkeit und Unabweisbarkeit (insbes. in Zeiten vorläufiger Haushaltsführung auszufüllen):
Deckung gesichert durch	
	Einsparung außerhalb des Deckungskreises bei Produktsachkonto:

Anlage/n:

1	012 MV Elmenhorst 1 mit Unterschrift_red _1_ öffentlich
2	012 MV Elmenhorst 2 mit Unterschrift_red _1_ öffentlich
3	012 MV Elmenhorst 3 mit Unterschrift_red _1_ öffentlich
4	012 MV Elmenhorst 4 mit Unterschrift_red _1_ öffentlich
5	012 MV SBEF_SBEF_AE 2024 _1_ öffentlich
6	012 MV Elmenhorst_AE 2024 Anschreiben StK _1_ öffentlich



Datengrundlage: Amt für Geoinformation, Vermessungs- und Katasterwesen Schwerin
© GeoBasis-DE/AM-V 2013

Maßstab 1 : 7.500



Karte 1 von 4

Legende
Schutzbereich Elmenhorst (Radar)

Nr. Objekt, Radius

- 012 MV, Elmenhorst (Radar), 500 m
- 012 MV, Elmenhorst (Radar), 5000 m

Gemarkungsschlüssel, Gemarkung, Flurnummer

- 0164, BROOK, 1
- 0165, ELMENHORST, 1, 2
- 0166, WARNKENHAGEN, 1

aufgestellt:
Bundesamt für Infrastruktur, Umweltschutz und Dienstleistungen
der Bundeswehr (BAUDBw)
Kompetenzzentrum Baumanagement Kiel (KompZ BauMgmt KI)
Kiel, den *25. September 2019*

Im Auftrag
Paul
Paul
Oberstabsbootmann

Die in diesem Schutzbereichplan enthaltenen Flurstücke
und Flurstücknummern stimmen mit den in der weltlichen
Aufzählung in der Schutzbereichsordnung angeführten
überein.

Bundesamt für Infrastruktur, Umweltschutz und Dienstleistungen
der Bundeswehr (BAUDBw)
Kompetenzzentrum Baumanagement Kiel (KompZ BauMgmt KI)
Kiel, den *26. November 2019*

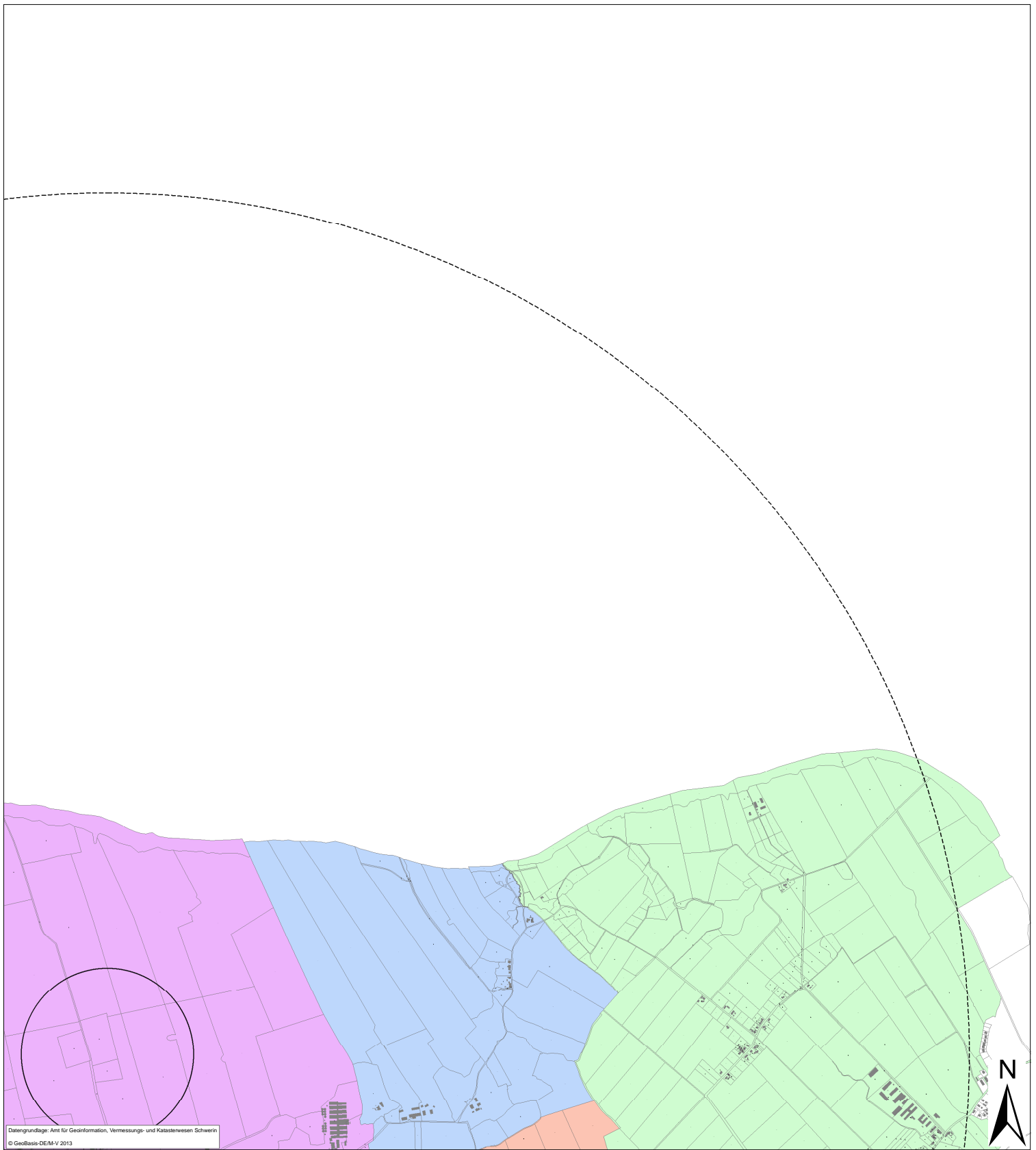
Im Auftrag
Julius

Plan des Schutzbereiches für die Verteidigungsanlage
012 MV Elmenhorst (Radar)
Der Plan ist Bestandteil der Schutzbereichsordnung

BMVg - IUD 1.6 Änderung Nr. 1/012 MV / 3 vom *20. September 1989*

Bonn, den *29. November 2019*

Im Auftrag
Simon



Datengrundlage: Amt für Geoinformation, Vermessungs- und Katasterwesen Schwerin
© GeoBasis-DE/M-V 2013

Maßstab 1 : 7.500



Karte 2 von 4

Legende
Schutzbereich Elmenhorst (Radar)

Nr. Objekt, Radius

- 012 MV, Elmenhorst (Radar), 500 m
- 012 MV, Elmenhorst (Radar), 5000 m

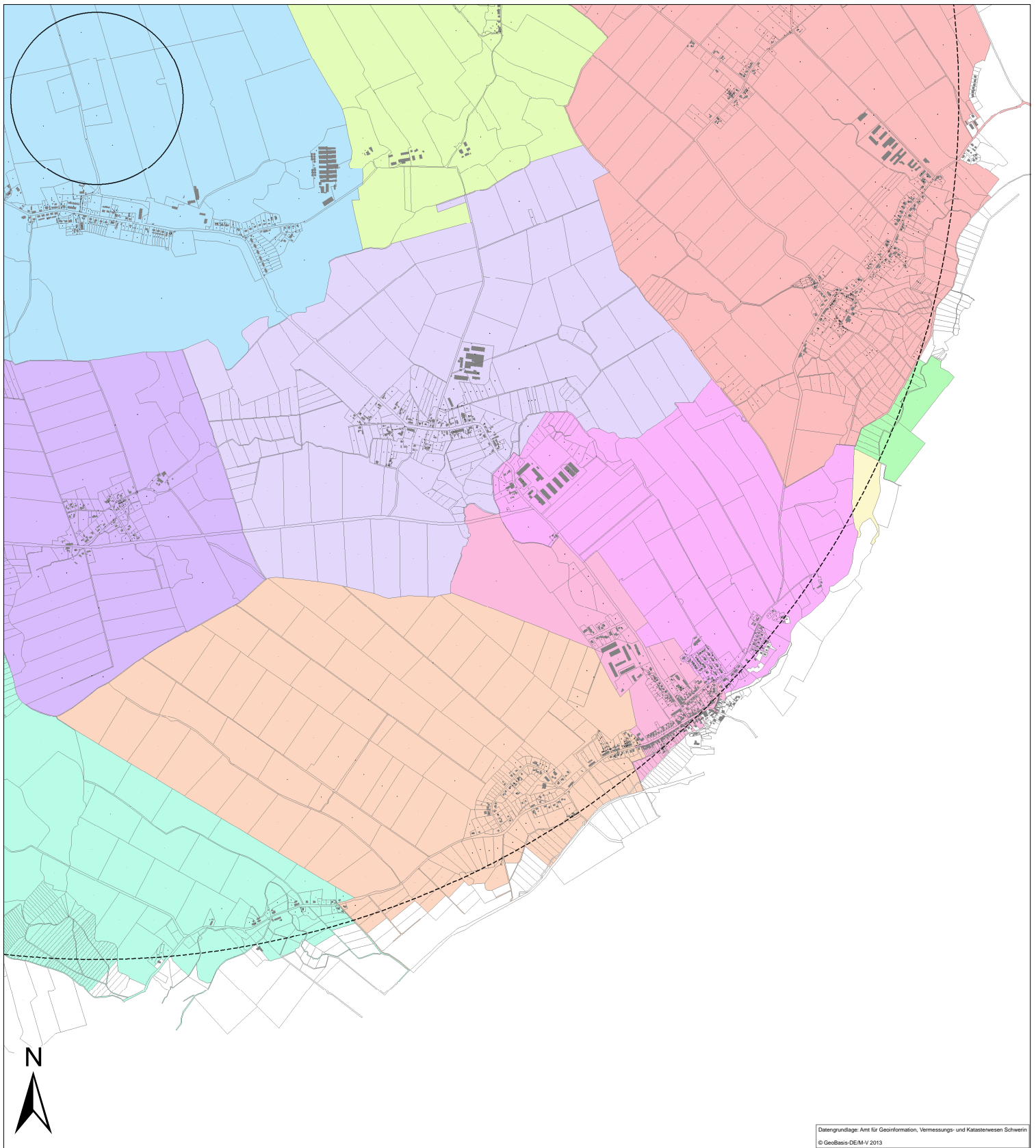
Gemarkungsschlüssel, Gemarkung, Flurnummer

- 0143, REDEWISCH, 1, 2, 3, 4
- 0165, ELMENHORST, 2
- 0204, GRUNDSHAGEN, 1
- 0208, STEINBECK, 1

aufgestellt:
Bundesamt für Infrastruktur, Umweltschutz und Dienstleistungen der Bundeswehr (BAUDBw)
Kompetenzzentrum Baumanagement Kiel (KompZ BaMgmt KI)
Kiel, den 25. September 2019
Im Auftrag
Rauch
Paul
Oberstabsbootsmann

Die in diesem Schutzbereichsplan enthaltenen Flurstücke und Flurstücknummern stimmen mit den in der örtlichen Aufzählung in der Schutzbereichsordnung aufgeführten überein.
Bundesamt für Infrastruktur, Umweltschutz und Dienstleistungen der Bundeswehr (BAUDBw)
Kompetenzzentrum Baumanagement Kiel (KompZ BaMgmt KI)
Kiel, den 16. November 2019
Im Auftrag
Wies

Plan des Schutzbereiches für die Verteidigungsanlage
012 MV Elmenhorst (Radar)
Der Plan ist Bestandteil der Schutzbereichsordnung
BMVg - IUD 16 Anordnung Nr. 1/012 MV / 3 vom 20. November 2019
Bundesministerium der Verteidigung
Born, den 20. November 2019
Im Auftrag
S. von



Datengrundlage: Amt für Geoinformation, Vermessungs- und Katasterwesen Schwerin
© GeoBasis-DE/AV 2013

Legende

Schutzbereich Elmenhorst (Radar)

Nr. Objekt, Radius

□ 012 MV, Elmenhorst (Radar), 500 m

○ 012 MV, Elmenhorst (Radar), 5000 m

Gemarkungsschlüssel, Gemarkung, Flurnummer

0143, REDEWISCH, 1, 3, 4
0145, WICHMANNSDORF, 1
0165, ELMENHORST, 1, 2
0200, KLEIN PRAVTSHAGEN, 1
0202, CHRISTINENFELD, 1
0203, GOLDBECK, 1, 2, 3
0204, GRUNDSHAGEN, 1
0206, KLÜTZ, 5, 6
0208, STEINBECK, 1
0210, ARPSHAGEN, 1
0211, NIEDERKLÜTZ, 1

Maßstab 1 : 7.500

0 125 250 500 750 1.000 Meter

Karte 3 von 4

aufgestellt:

Bundesamt für Infrastruktur, Umweltschutz und Dienstleistungen der Bundeswehr (BAIUDbW)

Kompetenzzentrum Baumanagement Kiel (KompZ BauMgmt KI)

Kiel, den *25. September 2019*

Im Auftrag

Paul

Paul
Oberstabsbootmann

Die in diesem Schutzbereichplan enthaltenen Flurstücke und Flurstücknummern stimmen mit dem in der wörtlichen Aufzählung in der Schutzbereichsordnung angeführten überein.

Bundesamt für Infrastruktur, Umweltschutz und Dienstleistungen der Bundeswehr (BAIUDbW)

Kompetenzzentrum Baumanagement Kiel (KompZ BauMgmt KI)

Kiel, den *06. November 2019*

Im Auftrag

Frank

Plan des Schutzbereiches für die Verteidigungsanlage

012 MV Elmenhorst (Radar)

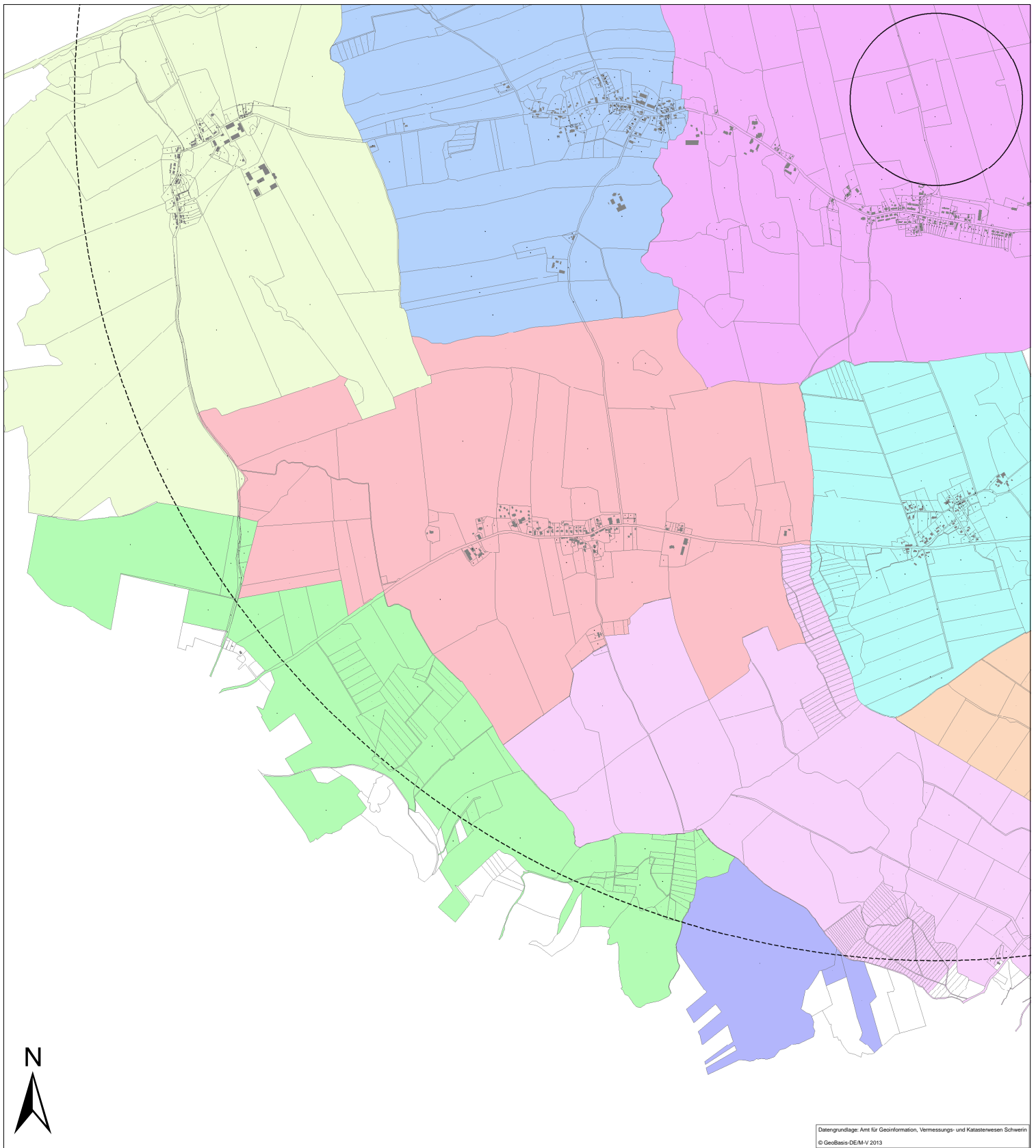
Der Plan ist Bestandteil der Schutzbereichsordnung

BMVg - I/UD 1.6 Anordnung Nr. 1/012 MV / 3 vom *21. November 2019*

Bonn, den *21. November 2019*


Im Auftrag

S. von



Datengrundlage: Amt für Geoinformation, Vermessungs- und Katasterwesen Schwerin
© GeoBasis-DE/AMV 2013

Maßstab 1 : 7.500



Karte 4 von 4

Legende

Schutzbereich Elmenhorst (Radar)

Nr. Objekt, Radius

□ 012 MV, Elmenhorst (Radar), 500 m

□ 012 MV, Elmenhorst (Radar), 5000 m

Gemarkungsschlüssel, Gemarkung, Flurnummer

□ 0164, BROCK, 1

□ 0165, ELMENHORST, 1, 2

□ 0166, WARNEHAGEN, 1

□ 0198, HOHENSCHÖNBERG, 2

□ 0199, KALKHORST, 1, 2

□ 0200, KLEIN PRAVTSCHAGEN, 1

□ 0203, GOLDBECK, 1, 2, 3

□ 0210, ARPSHAGEN, 1

□ 0214, KÜHLENSTEIN, 1

aufgestellt:
Bundesamt für Infrastruktur, Umweltschutz und Dienstleistungen
der Bundeswehr (BAUDBw)
Kompetenzzentrum Baumanagement Kiel (KompZ, BauMgmt KI)
Kiel, den *25. September 2019*

Im Auftrag
Krause
Paul
Oberstabsbootmann

Die in diesem Schutzbereichplan enthaltenen Flurnummer
und Flurstücknummern stimmen mit den in der wörtlichen
Aufführung in der Schutzbereichsanordnung angeführten
überein.

Bundesamt für Infrastruktur, Umweltschutz und Dienstleistungen
der Bundeswehr (BAUDBw)
Kompetenzzentrum Baumanagement Kiel (KompZ, BauMgmt KI)
Kiel, den *06. November 2019*

Im Auftrag
Andrus

Plan des Schutzbereiches für die Verteidigungsanlage
012 MV Elmenhorst (Radar)

Der Plan ist Bestandteil der Schutzbereichsanordnung

BMVg - IJ/D 1.6 - Änderung Nr. 1/012 MV / 3 vom *28. November 2019*
Bundesministerium der Verteidigung

Bonn, den *28. November 2019*

Im Auftrag
S. Müller

Infrastrukturstab Nord
-Außenstelle Kiel-
Dezernat 3.9
Az:40-27-10/012 MV

24106 Kiel, den 20.02.2013
Feldstraße 234
Postfach 2648
24025 Kiel
BwKz: 7400 -3601
Fax: 7400 -3609
Post (0431)-384-3601
Bearbeiter: OSBtsm Paul

Schutzbereicheinzelforderung
(Neufassung u. Ergänzung)

für die

Verteidigungsanlage

ELMENHORST

(Radar)

Liegenschaftsnummer : 154 374
Wirtschaftseinheit : 00489
Politische Gemeinde : ELMENHORST
Bundesland : MECKLENBURG - VORPOMMERN

Die Schutzbereicheinzelforderung vom 27.11.2006 ist hiermit überarbeitet und gem. ZDv 2/30 zu vernichten.

Bezug: 1. Gesetz über die Beschränkung von Grundeigentum für die militärische Verteidigung (Schutzbereichgesetz) vom 07. Dezember 1956, BGBl S. 899 zuletzt geändert durch Art. 2.Abs. 11 des Gesetzes zur Novellierung des Verwaltungszustellungsrechts vom 12.08.2005 (BGBl. I, Seite 2354).
2. Allgemeiner Umdruck Nr. 51 „Schutzbereiche von Funkstellen“ v. 23.05.2008
3. Schutzbereich-Richtlinie - SchutzR v. 09.09.2003

Anlg.: 1. Kartenausschnitt M 1 : 20 000
2. Skizze Höhenschnitt und Schutzbereich

1. Allgemeines

1.1. Bezeichnung der militärischen Anlage

Es handelt sich um eine Anlage des Radar-/Einsatzführungsdienstes mit rundum abstrahlenden Antennen (Radar).

1.2. Angaben zur Verteidigungsanlage ELMENHORST

Die Verteidigungsanlage liegt ca. 700 m nördlich der Ortschaft ELMENHORST.

Bezugsellipsoid : WGS 84 / ETRS 89

Koordinaten :	East/Länge	North/Breite
UTM Koordinaten	: 32 U 638361,050 E	5985630,720N
Meridiankonvergenz GiN / GeN	: c= + 1,71°	
geographische Koordinaten	: 11° 06' 39.436''E	54° 00' 01.508''N

Höhe Fußpunkt des Antennenträgers : 64,14 m ü NHN

Höhe Antennenunterkante : 86,76 m ü NHN

Höhenbegrenzung : s.Anlage 2 Abb.1
in Verbdg. mit Anl. 2 Abb.3

1.3 Zweck der Anlage

Die Anlage dient unmittelbar der Landesverteidigung zur Luftraumüberwachung.

2. Schutzbereichforderungen

Zum Schutz und zum Erhalt der Wirksamkeit dieser Verteidigungsanlage werden nachfolgende Beschränkungen gefordert:

- **Bis zu einer Entfernung von 500 m** um den Drehpunkt der Antenne bedürfen alle Bauten, Anlagen oder Vorrichtungen einer Genehmigung durch die Schutzbereichbehörde. Dieser Genehmigung hat eine Bewertung aus radartechnischer und operationeller Sicht durch LwFüKdo (RadarFüDstLw / EinsFüDstLw) vorauszugehen.
- **Im Umkreis bis 5000 m** um den Drehpunkt der Antenne bedürfen alle Bauten, Anlagen oder Vorrichtungen einer Genehmigung durch die Schutzbereichbehörde, wenn sie in den Raum hineinragen, der durch den unteren Schenkel eines Elevationswinkels von $-1/3^\circ$ (-20 min) begrenzt wird.
- Bei der Errichtung, Änderung und Beseitigung von
 - (1) Industrieanlagen / Gewerbebetrieben
 - (2) Umspannstationen
 - (3) Windkraftanlagen
 - (4) Schweißwerkstätten
 - (5) Anlagen, die nicht dem EMV-Gesetz entsprechen
 ist die fachtechnische Bewertung der zuständigen KdoBeh erforderlich.
- Wald und Baumgruppen sind baulichen Hindernissen gleichzusetzen.

3. Kennzeichnung / Ausnahmen / Befreiungen

Dieser Schutzbereich muss nicht ausgeschildert werden.

Bestehende bauliche oder andere Anlagen oder Vorrichtungen sind von der allgemeinen Genehmigungspflicht ausgenommen, jedoch sind deren Änderungen oder Beseitigung genehmigungspflichtig, sofern die vorstehenden Forderungen berührt sind.

4. Abschließende Bemerkungen u. Feststellung

Bei der Aufstellung von Bauleitplänen ist immer eine Stellungnahme mit Bewertung aus technischer/operationeller Sicht von der zuständigen KdoBeh anzufordern, wenn durch die geplanten Maßnahmen das sich an den Schutzbereich anschließende Interessengebiet (**5000 m – 35000 m**) berührt wird.

Die geforderten Beschränkungen sind nach Art und dargestelltem Umfang zur Erhaltung der Wirksamkeit und zum Schutz der Verteidigungsanlage notwendig.
(SchBG § 1 Abs. 2 i.V.m. § 2 Abs. 2)

Die Schutzbereicheinzelforderung ist mit den Belangen der militärischen Verteidigung vereinbar.

Schutzbereicheinzelforderung
wurde erstellt von:



Paul
Oberstabsbootsmann

Einverstanden und hinsichtlich der
Nutzerbelange überprüft:



Luftwaffenführungskommando
- A 6 d -
Köln, den 27.02.13

Gesehen und hinsichtlich der Belange der Gesamtstreitkräfte überprüft.

Im Auftrag



Nitsch
Kapitän zur See

Verteiler:

Wehrbereichsverwaltung Nord - ASt Kiel- ASt 3	17x
Luftwaffenführungskommando A 6 d	1 x
AbgTZg 163	1 x
Infrastrukturstab Nord - ASt Kiel Dez 3.8	1 x
Infrastrukturstab Nord - ASt Kiel Dez 3.9	<u>1 x</u>
	21 x

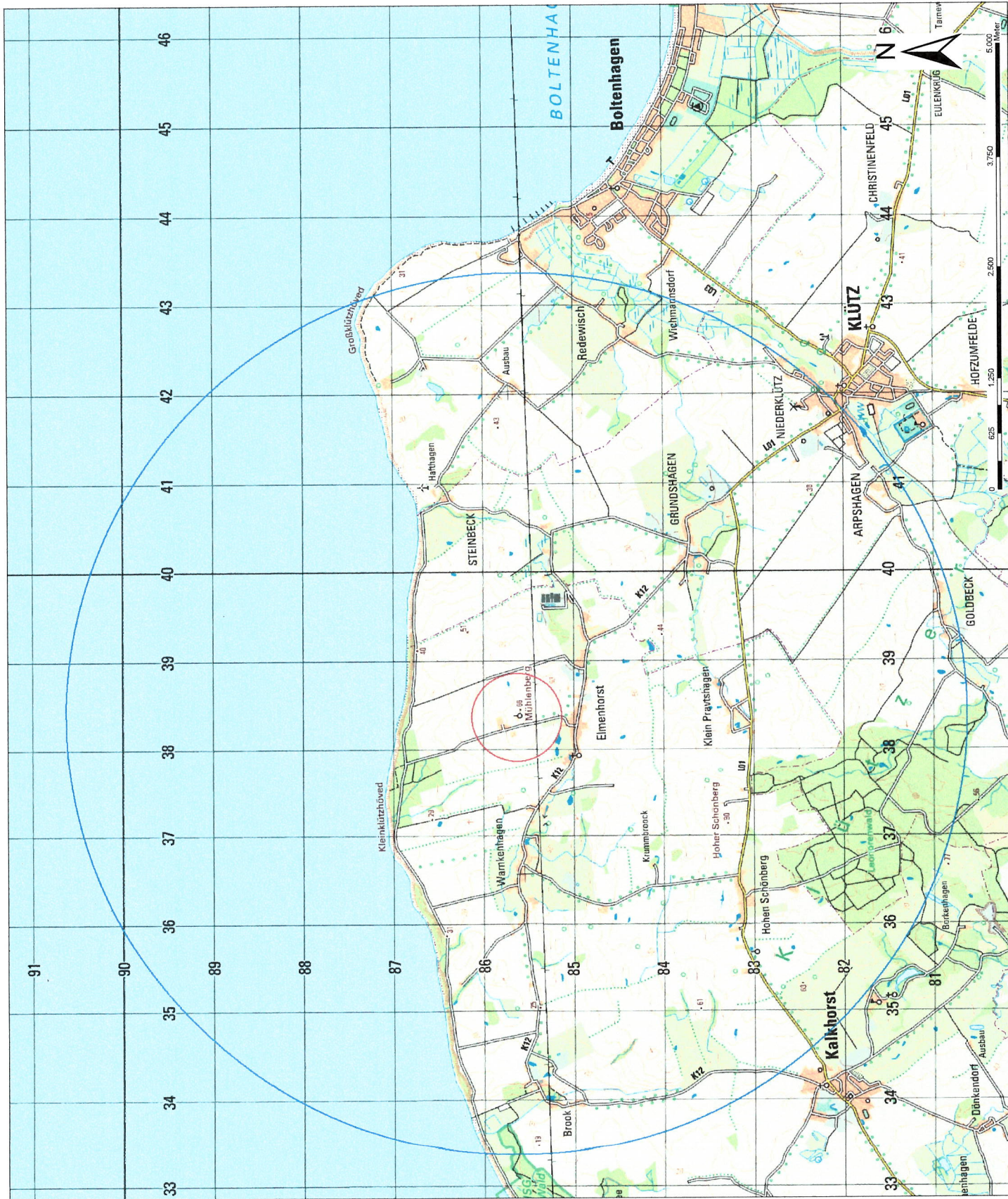


Abbildung 1 im Informationsblatt Nord - (ca. Klütz - Ders 1.9
 Nr. 012 MV, 012 MV, 012 MV, 012 MV)

Informationen und Details für
 - M.V. A.S. 2
 - M.V. A.S. 2
 im Auftrag

Informationsblatt Nord - (ca. Klütz Ders 1.9		Bezeichnung	
Datum	Name	Sonderauswertungen	
01.02.2017	KLÜTZ	Sonderauswertungen	
01.02.2017	KLÜTZ	Sonderauswertungen	
M.V. 1.20.001		Sonderauswertungen	

Legende

Nr. Bezeichnung, Radius

- 012 MV, Eimendorst, 500 m
- 012 MV, Eimendorst, 5000 m

© GeoInformationssysteme (GIS) und Vermessungsverwaltungen
 des Länders
 (V) - für die dem Landesvermessungsamt



BUNDESWEHR

Bundesamt für Infrastruktur, Umweltschutz und Dienstleistungen der Bundeswehr
Postfach 11 61 • 24100 Kiel

Die Ministerpräsidentin des Landes
Mecklenburg-Vorpommern
- Staatskanzlei -
Schloßstr. 2-4
19053 Schwerin

Nachrichtlich:
Ministerium für Energie, Infrastruktur
und Digitalisierung
Mecklenburg-Vorpommern
Abteilung Landesplanung
Schloßstraße 6-8
19053 Schwerin

Per E-Mail

Aktenzeichen	Ansprechperson	Telefon	E-Mail	Datum
K 4 – 45-70-04/ 012 MV	RAmtm Pahlenkemper	0431 384-5424	BAIUDBwKompZBauMgmtKiK4@bundeswehr.org	16.01.2024

Betreff: Schutzbereiche für Anlagen der Bundeswehr;
hier: Verteidigungsanlage Elmenhorst 012 MV
Bezug: 1. Gesetz über die Beschränkung von Grundeigentum für die Verteidigung (Schutzbereichsgesetz) vom 7. Dezember 1956 i.d.g.F.
2. Schutzbereichsordnung (Aufrechterhaltung) vom 29.11.2019

Sehr geehrte Damen und Herren,

gemäß § 2 Abs. 4 i. V. m. § 1 Abs. 3 des Schutzbereichsgesetzes ist zu prüfen, ob die Voraussetzungen zur Aufrechterhaltung des folgenden Schutzbereiches noch vorliegen:

Elmenhorst, 012 MV

Der Schutzbereich wird auch weiterhin im bisherigen Umfang erforderlich sein, weil es sich bei dem Objekt um eine dauerhaft bestehende militärische Anlage handelt.

Zu dieser Schutzbereichangelegenheit bitte ich um Ihre Stellungnahme.

Die Stellungnahmen aller im Anhörungsverfahren beteiligten Gemeinden, Gemeindeverbände, Kreise und sonstigen öffentlichen Planungsträger bitte ich mir in Ablichtung Ihrer Stellungnahme beizufügen.

Mit freundlichen Grüßen

Im Auftrag

Anlage(n): - 2 -, SBEF
Schutzbereichsplan



**BUNDESAMT FÜR
INFRASTRUKTUR,
UMWELTSCHUTZ UND
DIENSTLEISTUNGEN
DER BUNDESWEHR**

**KOMPETENZZENTRUM
BAUMANAGEMENT
KIEL**

REFERAT K 4

SCHUTZBEREICHBEHÖRDE

Feldstraße 234
24106 Kiel

Postfach 11 61
24100 Kiel

Tel. +49 (0) 431 384-0
Fax +49 (0) 431 384-5346
FspNBw 90-7400-88

WWW.BUNDESWEHR.DE

INFRASTRUKTUR