

Ostseebad Boltenhagen

Beschlussvorlage

BV/12/23/085

öffentlich

Europäischer Fernwanderweg (E9) - Küstenradweg - Teilstück zwischen Steinbeck und Redewisch Ausbau hier: Gestaltung zum Schutz der Radfahrer

<i>Organisationseinheit:</i> Bürgeramt <i>Bearbeiter:</i> Arne Longerich	<i>Datum</i> 03.05.2023 <i>Verfasser:</i>
---	---

<i>Beratungsfolge</i>	<i>Geplante Sitzungstermine</i>	<i>Ö / N</i>
Ausschuss für Gemeindeentwicklung, Bau, Verkehr und Umwelt der Gemeinde Ostseebad Boltenhagen (Vorberatung)		Ö
Gemeindevertretung Ostseebad Boltenhagen (Entscheidung)		Ö

Sachverhalt:

In der Gemeinde häufen sich die Beschwerden von Fahrradfahrern, die über den Europäischen Fernwanderweg von Steinbeck nach Boltenhagen fahren. Durch die landwirtschaftlichen Verkehre sowie zahlreichen touristischen Verkehre entstehen immer wieder gefährliche Situationen für die Fahrradfahrer.

Die Gemeinde Ostseebad Boltenhagen könnte Lösungsvorschläge erarbeiten, um eine Verbesserung für die Fahrradfahrer herbei zu führen. Hier wären folgende Möglichkeiten zu beraten:

1. bauliche Veränderung des Weges

Hier könnten hohe Kosten für die bauliche Umsetzung auf die Gemeinde zukommen. Zudem wäre zu prüfen, ob der Grunderwerb überall getätigt werden könnte.

2. Verkehrsrechtliche Veränderung

Hier ist gemeinsam mit der Straßenverkehrsbehörde des Landkreises Nordwestmecklenburg eine Abstimmung erfolgen, welche verkehrsrechtlichen Veränderungen möglich sind.

Hierbei sollte stets berücksichtigt werden, dass die Abstimmungen gemeinsam mit der Stadt Klütz geführt werden, da der Europäische Fernwanderweg von der Stadt Klütz in die Gemeinde Ostseebad Boltenhagen (bzw. umgekehrt) führt.

Neuer Sachstand:

Das Amt Klützer Winkel hat gemeinsam mit der Straßenverkehrsbehörde des Landkreises Nordwestmecklenburg eine Befahrung der Strecke durchgeführt und geprüft, welche verkehrsrechtlichen Veränderungen möglich sind, um Fahrradfahrer besser zu schützen. Im Ergebnis beinhaltet der Vorschlag eine Reduzierung von Geschwindigkeiten außerhalb der Ortslagen. Beispielsweise zwischen Steinbeck und Redewisch Ausbau – Reduzierung

auf 60 km/h. In der Anlage befindet sich ein Lageplan mit den Verkehrszeichen im Bestand (grün) und dem Vorschlag der Straßenverkehrsbehörde (rot).

Sofern die Gemeinde Ostseebad Boltenhagen dem Vorschlag lt. Lageplan zustimmt, wird das Amt Klützer Winkel die verkehrsrechtliche Anordnung zur Umsetzung beantragen.

Beschlussvorschlag:

Die Gemeindevertretung der Gemeinde Ostseebad Boltenhagen beschließt, im gemeinsamen Dialog mit der Stadt Klütz

- 1. eine bauliche Veränderung des Weges durch die Verwaltung prüfen zu lassen.**

ODER

- 2. eine verkehrsrechtliche Regelung durch die Verwaltung prüfen zu lassen.**

Finanzielle Auswirkungen:

Die finanziellen Auswirkungen können erst mit Beschlussfassung geprüft werden.

Anlage/n:

1	E9 Europäischer Fernwanderweg öffentlich
2	Lageplan mit Verkehrszeichen öffentlich

Waymarked Trails: Wanderwege

Letzte Aktualisierung: 3.5.23 12:33

Kartendaten © OpenStreetMap unter ODbL Basiskarte: OpenStreetMap



100 m

Suche

Routen



Häthagen

Ortsteil
OK.

Steinbeck

VKE:
30 km/h

neues
VKE: 30 km/h

neues
VKE: 60 km/h

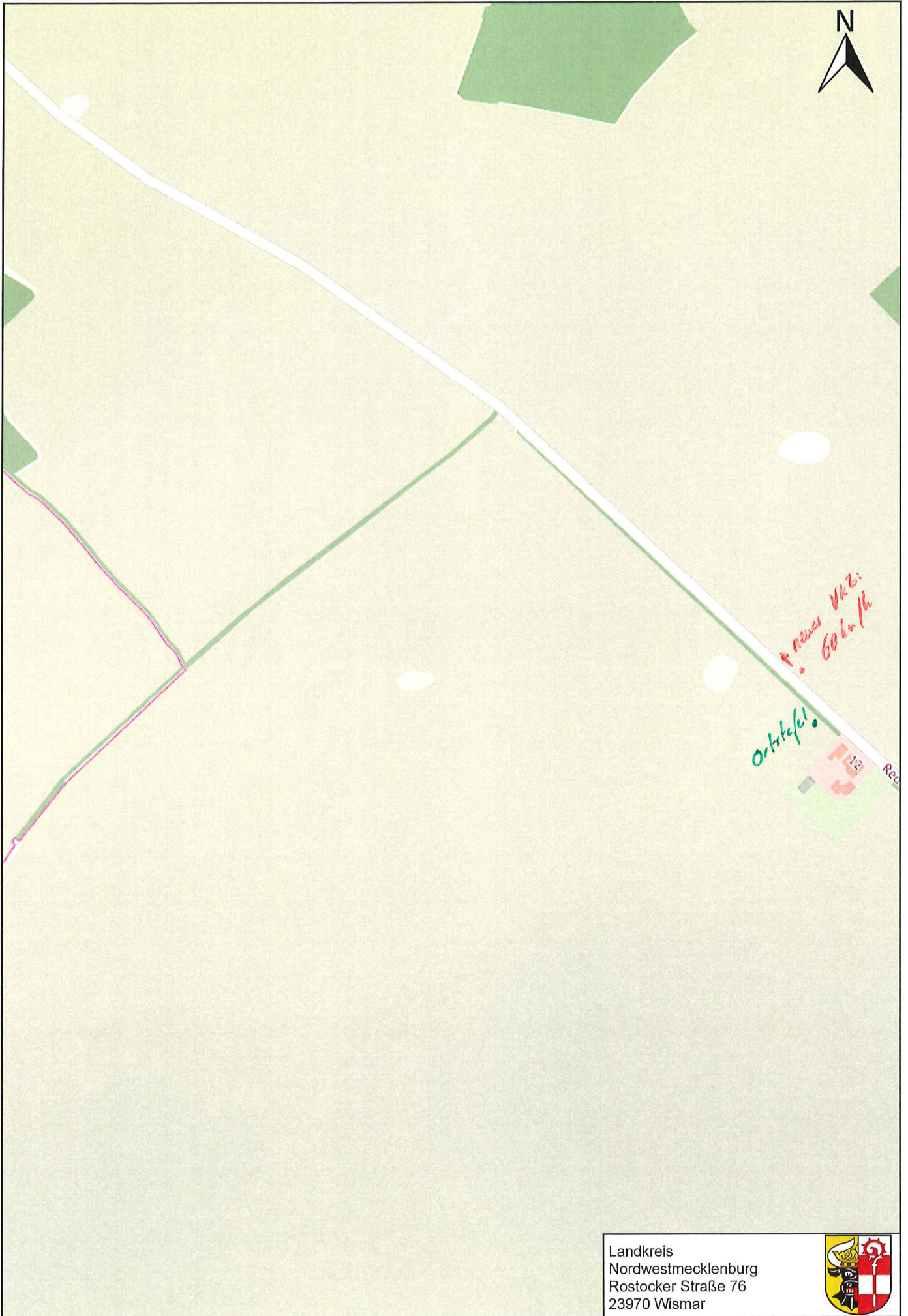
Steinbeck

Dorfstr. Steinbeck

Dorfstr. Steinbeck

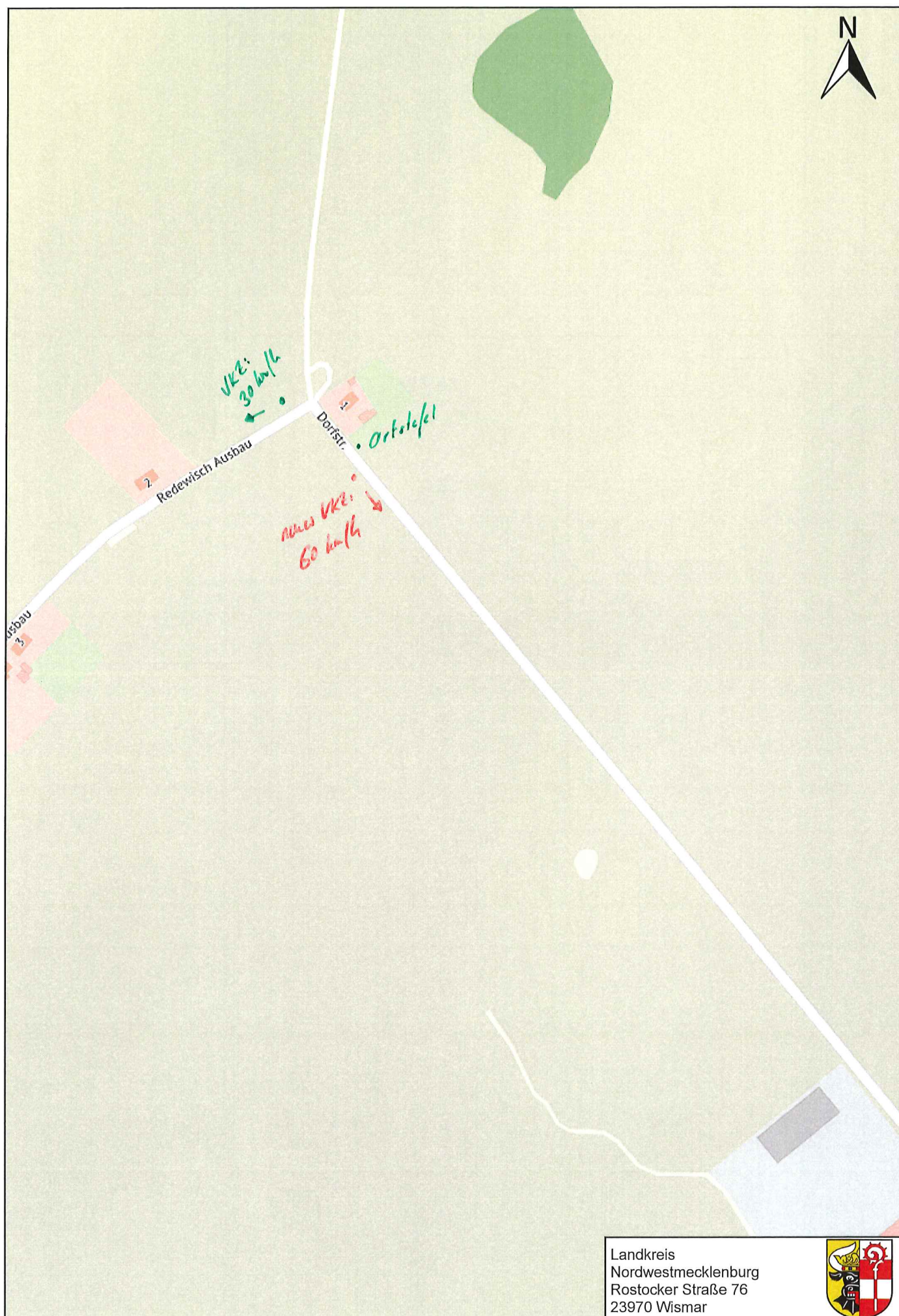
Landkreis
Nordwestmecklenburg
Rostocker Straße 76
23970 Wismar





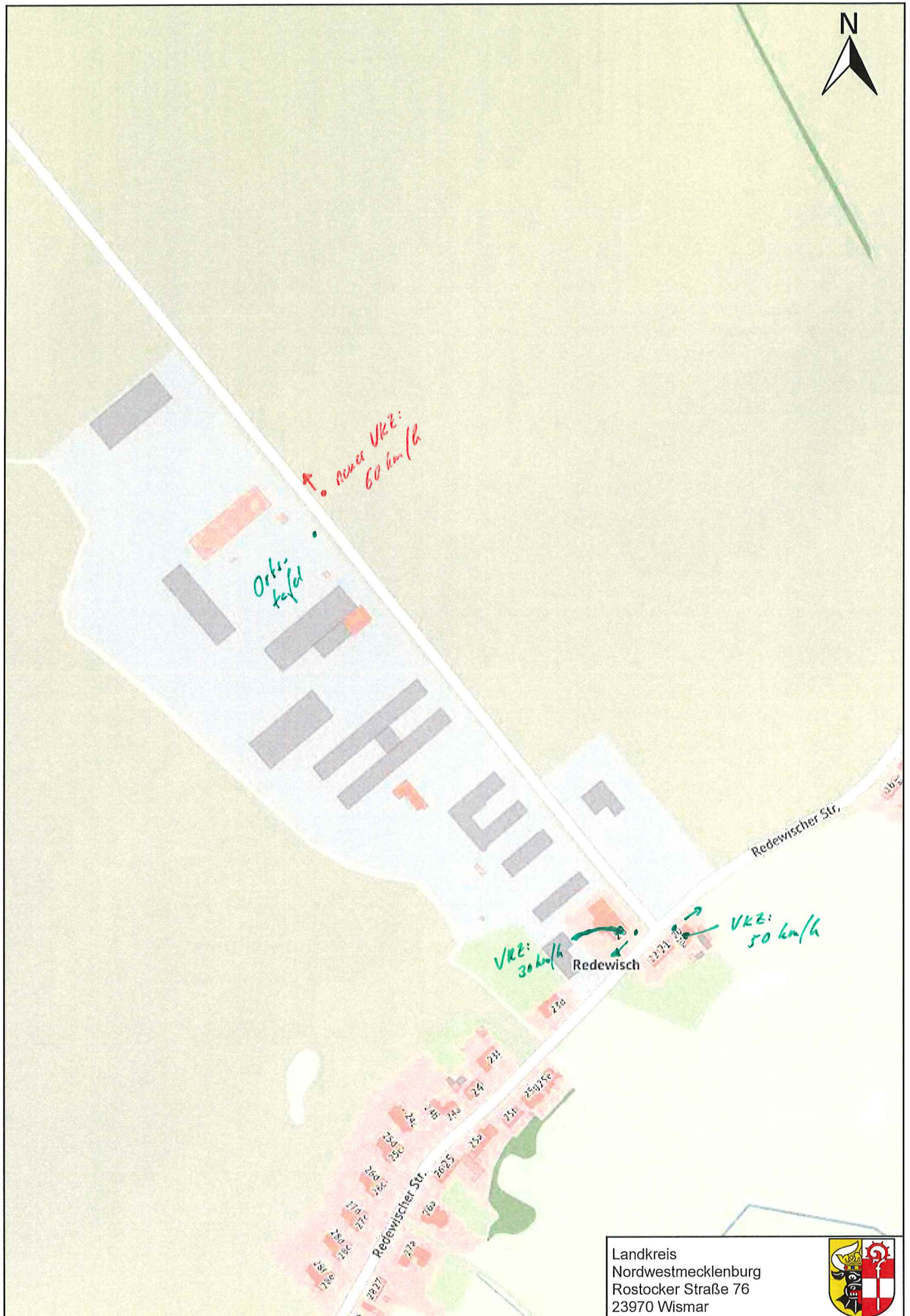
Landkreis
Nordwestmecklenburg
Rostocker Straße 76
23970 Wismar





Landkreis
Nordwestmecklenburg
Rostocker Straße 76
23970 Wismar





Landkreis
Nordwestmecklenburg
Rostocker Straße 76
23970 Wismar

