"NEUGESTALTUNG STRANDBEREICH"

KONZEPTSTUDIE ZUR NEUGESTALTUNG DES STRANDBEREICHES AN DER WOHLENBERGER WIEK IN DER GEMEINDE HOHENKIRCHEN

Lage auf dem Luftbild

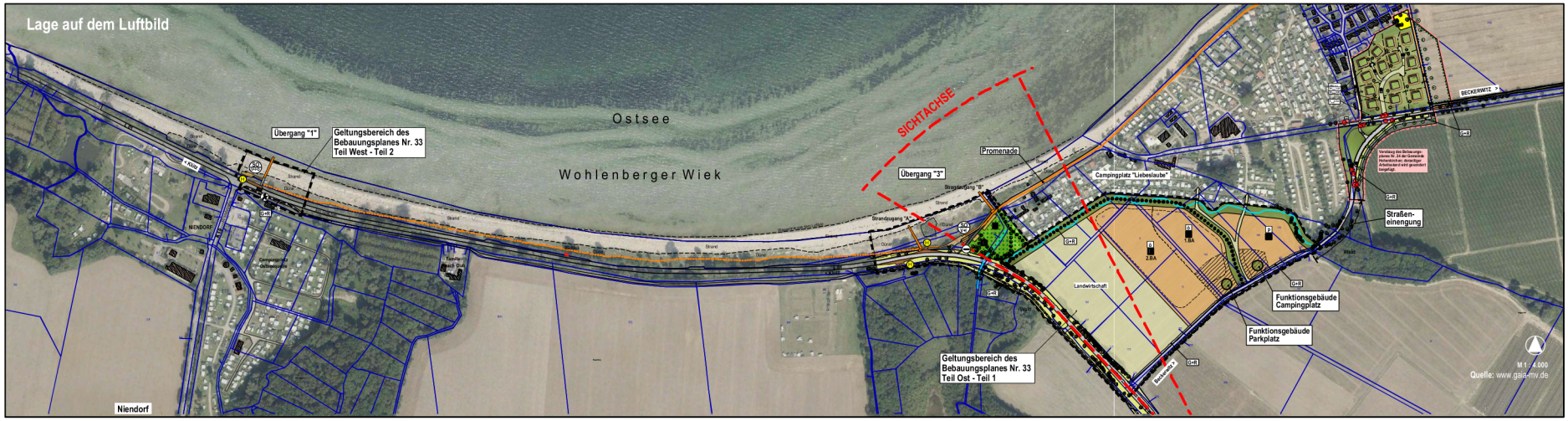

Lage auf der Liegenschaftskarte

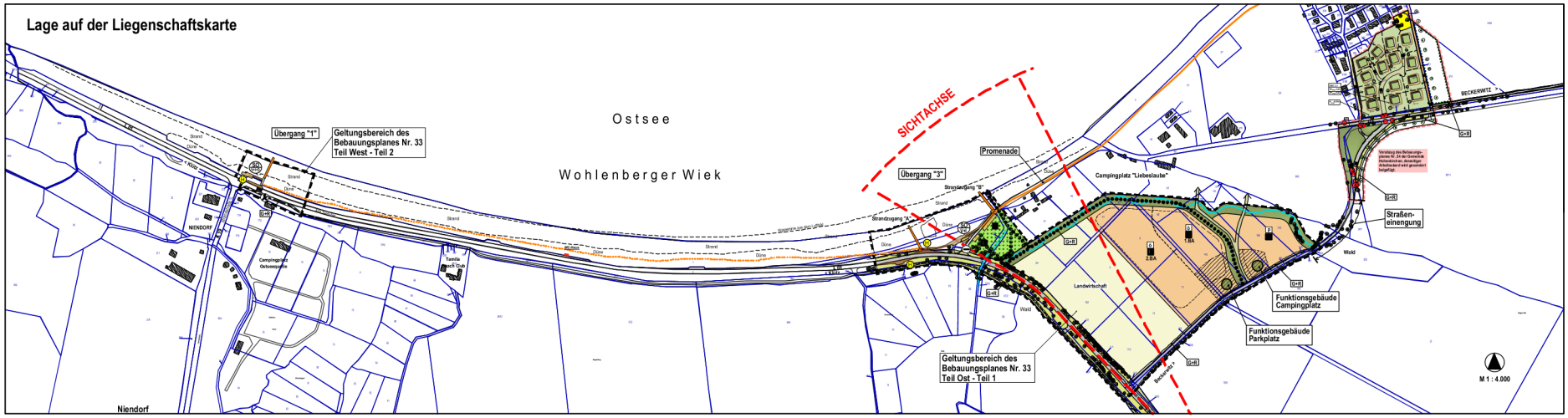

LEGENDE
Städtebauliches Konzept

- Geltungsbereich Neugestaltung Strandbereich
- Geltungsbereich des Bebauungsplanes Nr. 24
- geplante Baugrundstücke / geplante Gebäude
- Grünfläche Schutzpflanzung
- Regenwasserrückhaltefläche
- Straßenverkehrsfläche / privater verkehrsberuhigter Bereich
- Straßenbegleitgrün
- Fläche für Geh-, Fahr- und Leitungsrecht
- Parkplatz
- befestigter Gehweg, Parkplatz
- Geh- und Radweg mit Bankett
- Geh- und Radweg innerhalb Grünfläche
- Weg am Strand / Promenade
- Strandzugang
- Bushaltestelle
- Querung der Straße mit Fußgängerampel
- Ausgleichsfläche
- Baum Entnahme / Anpflanzung
- Landwirtschaft
- Rückbau Zufahrt
- Entfernung von Gehölzen für die Sichtachse
- Sichtachse
- geplantes Gebäude, WC-Haus
- vorhandene Flurstücksgrenze, Flurstücksnummer (ALKIS 2019/06 vom Zweckverband Grevesmühlen)
- vorhandener Geh- und Radweg
- vorhandener Graben, Vorflut

"NEUGESTALTUNG STRANDBEREICH"
KONZEPTSTUDIE ZUR NEUGESTALTUNG DES STRANDBEREICHES AN DER WOHLENBERGER WIEK IN DER GEMEINDE HOHENKIRCHEN
Variante 2

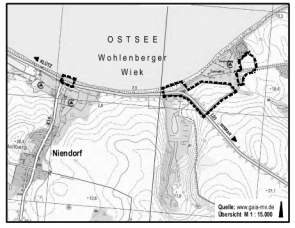

Planungsbüro Mahnel
Rudolf-Breitscheid-Straße 11
23966 Grevesmühlen
Tel. 03881/7750-0
Fax. 03881/7750-40

Arbeitsstand 30. November 2021
KONZEPT NEUGESTALTUNG